




# OPINIE, UZGODNIENIA, POZWOLENIA

NAZWA ZAMIERZENIA BUDOWLANEGO:	Budowa sieci wodociągowej i kanalizacji sanitarnej	
BRANŻA:	Sanitarna	
ADRES:	<b>62 -800 Kalisz ul. Batalionów Chłopskich /Inwestorska</b>	
KATEGORIA:	Wodociąg Dz 355 mm, 280 mm - kategoria XXVI Kanalizacja sanitarna Dz 300 mm - kategoria XXVI	
NR EWIDENCYJNY DZIAŁEK:	306101_1.0160.508/13; 306101_1.0160. 508/11; 306101_1.0160.507/7; 306101_1.0160. 506/9; 306101_1.0160. 505/7; 306101_1.0160. 504/7; 306101_1.0160. 502/7; 306101_1.0160. 499/7; 306101_1.0160. 498/9; 306101_1.0160. 497/5; 306101_1.0160. 496/7; 306101_1.0160. 495/7; 306101_1.0160. 494/7; 306101_1.0160. 493/9; 306101_1.0160. 492/5; 306101_1.0160. 491/5; 306101_1.0160. 490/4; 306101_1.0160. 489/4; 306101_1.0160. 488/4; 306101_1.0160. 487/5; 306101_1.0160. 486/4; 306101_1.0160. 487/3; <del>306101_1.0160. 487/1;</del>	
INWESTOR:	Przedsiębiorstwo Wodociągów i Kanalizacji Sp. z o. o z/s w Kaliszu ul. Nowy Świat 2 a 62 - 800 Kalisz	
Pełniona funkcja projektowa/zakres opracowania	Imię i Nazwisko/ Nr uprawnień/specjalność	Data opracowania/ Podpis i pieczęć
PROJEKTANT/ BRANŻA SANITARNA	<b>mgr inż. Małgorzata Lisiecka</b> <b>WKP/0091/PWOS/05</b> Projektowanie i kierowanie robotami budowlanymi bez ograniczeń w specjalności instalacyjnej w zakresie sieci, instalacji i urządzeń cieplnych, wentylacyjnych, gazowych wodociągowych i kanalizacyjnych	Maj 2023 r. 
SPRAWDZAJĄCY/ BRANŻA SANITARNA	<b>inż. Stefan Nawrotkiewicz</b> <b>UAN 7342-186/94</b> Projektowanie w specjalności Instalacyjno - inżynierskiej	Maj 2023 r. 
OPRACOWAŁ(a)/ BRANŻA SANITARNA	<b>mgr inż. Katarzyna Płucienniczak</b>	Maj 2023 r. 

## SPIS ZAWARTOŚCI - OPINIE, UZGODNIENIA, POZWOLENIA I INNE DOKUMENTY

- Strona tytułowa.....	01
- Spis zawartości.....	02

## OPINIE, UZGODNIENIA, POZWOLENIA

- Uzgodnienie Wojewódzkiego Urzędu Ochrony Zabytków w Poznaniu Delegatura w Kaliszu ( pismo nr Ka.Wa.5183.2394.2.2023 z dnia 26.06.2023r..... 03
- Uzgodnienie rzeczoznawcy do spraw zabezpieczeń przeciwpożarowych z dnia 5.06.2023 r..... 04-06
- Decyzja nr WU.4130.12.2023 z dnia 22.05.2023 r. roku wydana przez Zarząd Dróg Miejskich w Kaliszu..... 07-10
- Protokół z posiedzenia narady koordynacyjnej nr WGK .6630.156.2023 z dnia 7.06.2023 wydany przez Prezydenta Miasta Kalisza..... 11-17



956/2023



WOJEWÓDZKI URZĄD OCHRONY ZABYTKÓW

W POZNANIU

DELEGATURA W KALISZU

62-800 Kalisz

ul. Juliana Tuwima 10

tel. (62) 767 23 21

<http://poznan.wuoz.gov.pl/>

e-mail. [kalisz.sekretariat@poznan.wuoz.gov.pl](mailto:kalisz.sekretariat@poznan.wuoz.gov.pl)

Ka.WA.5183.2394.2.2023

Kalisz, dn. 21.06.2023 r.

**Przedsiębiorstwo Wodociągów i Kanalizacji Sp. z o.o.**  
**ul. Nowy Świat 2a**  
**62-800 Kalisz**

W odpowiedzi na prośbę z dnia 26.05.2023 r. (data wpływu: 30.05.2023 r.) o uzgodnienie budowy sieci wodociągowej i sieci kanalizacji sanitarnej w ul. Batalionów Chłopskich w m. Kalisz, gm. Kalisz, pow. Kalisz, woj. wielkopolskie, Wielkopolski Wojewódzki Konserwator Zabytków informuje, iż uzgodnienia będące podstawą do uzyskania pozwolenia na budowę są dokonywane na wniosek organu budowlanego w trybie art. 39 ust. 3 ustawy z dnia 7 lipca 1994 r. prawo budowlane (Dz.U. z 2023 r., poz. 682 ze zm.) w związku z art. 106 ustawą z dnia 14 czerwca 1960 r. Kodeks postępowania administracyjnego (Dz.U. z 2023 r., poz. 775).

Jednocześnie informuję, że ul. Batalionów Chłopskich w m. Kalisz nie jest zlokalizowana na terenie objętym ochroną konserwatorską. Zgodnie z art. 32 ust. 1 ustawy z dnia 23 lipca 2003 r. o ochronie zabytków i opiece nad zabytkami (tekst jednolity: Dz. U. z 2022 r. poz. 840 ze zm.) *kto, w trakcie prowadzenia robót budowlanych lub ziemnych, odkrył przedmiot, co do którego istnieje przypuszczenie, iż jest on zabytkiem, jest obowiązany: 1) wstrzymać wszelkie roboty mogące uszkodzić lub zniszczyć odkryty przedmiot; 2) zabezpieczyć, przy użyciu dostępnych środków, ten przedmiot i miejsce jego odkrycia; 3) niezwłocznie zawiadomić o tym właściwego wojewódzkiego konserwatora zabytków, a jeśli nie jest to możliwe, właściwego wójta (burmistrza, prezydenta miasta).*

Wytyczne oraz opinie konserwatorskie nie zastępują uzgodnień dokonywanych w trybie ustawy prawo budowlane, a więc nie mogą być podstawą do uzyskania pozwolenia na budowę.

Z up. Wielkopolskiego Wojewódzkiego  
Konserwatora Zabytków  
*[Podpis]*  
mgr inż. Agnieszka Wypych

aa.

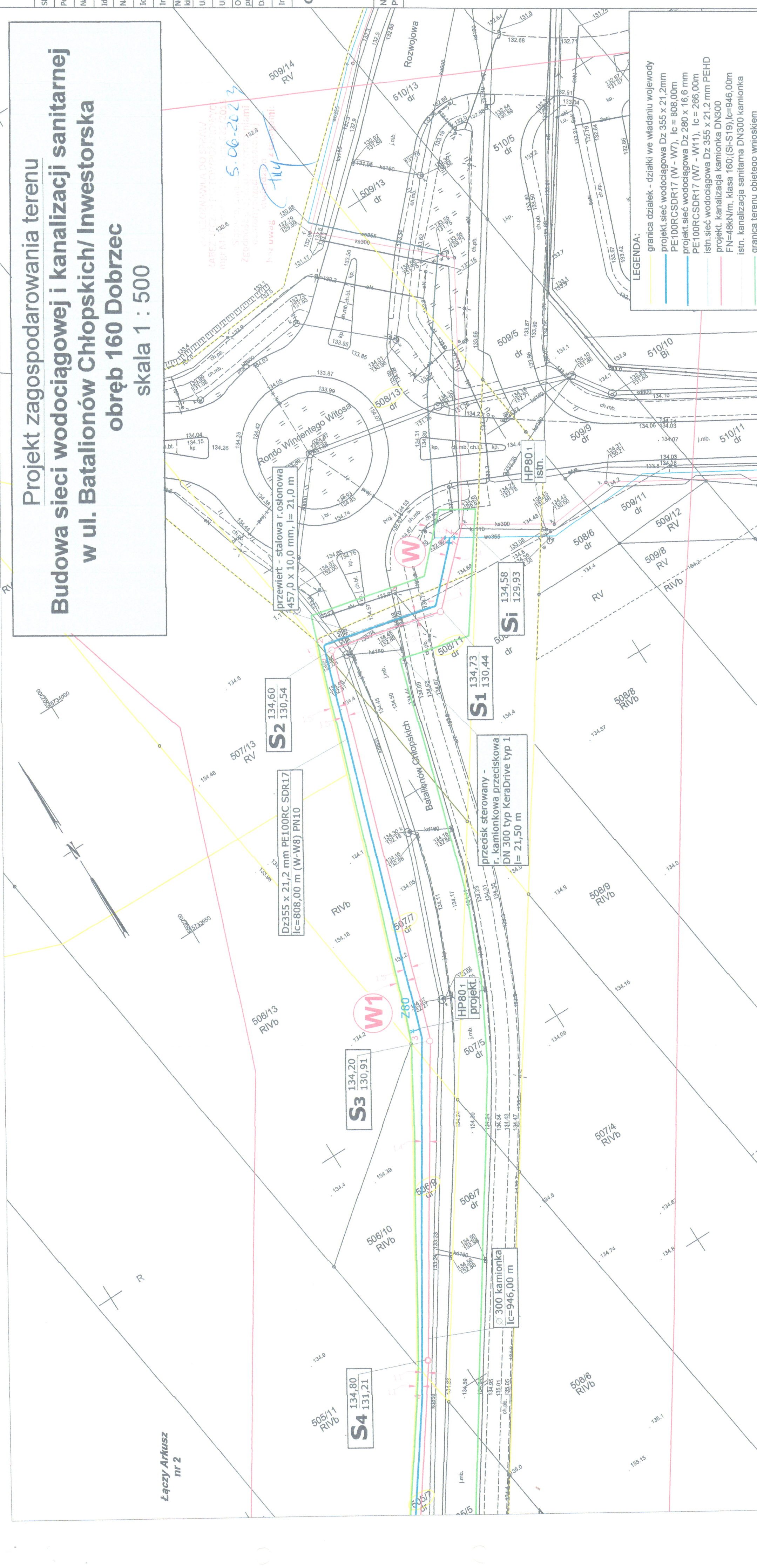
Sprawę prowadzi: starsza inspektor Aleksandra Bacdorf, tel. 62 767 23 21 w. 34

Za zgodność z oryginałem  
Przedsiębiorstwo  
Wodociągów i Kanalizacji Sp. z o.o.  
w Kaliszu

Nazwisko .....  
Imię .....  
2023-06-21 Podpis *[Podpis]*



Projekt zagospodarowania terenu  
Budowa sieci wodociągowej i kanalizacji sanitarnej  
w ul. Batalionów Chłopskich/ Inwestorska  
obręb 160 Dobrzec  
skala 1 : 500



przewiert - stalowa r. osłoniowa  
457,0 x 10,0 mm, l= 21,0 m

Dz355 x 21,2 mm PE100RC SDR17  
lc=808,00 m (W-W8) PN10

przedszk sterowany -  
r. kamionkowa przedsiokowa  
DN 300 typ KeraDrive typ 1  
lc= 21,50 m

300 kamionka  
lc=946,00 m

Si 134,58 129,93

S1 134,73 130,44

S2 134,60 130,54

S3 134,20 130,91

S4 134,80 131,21

507/13 RV

507/11 RVb

507/10 RVb

507/9 RVb

507/8 RV

507/7 dr

507/6 dr

507/5 dr

507/4 RVb

507/3 RV

507/2 RVb

507/1 RVb

507/0 RVb

506/13 RVb

506/12 RVb

506/11 RVb

506/10 RVb

506/9 RVb

506/8 RVb

506/7 dr

506/6 RVb

506/5 RVb

506/4 RVb

506/3 RVb

506/2 RVb

506/1 RVb

506/0 RVb

505/13 RVb

505/12 RVb

505/11 RVb

505/10 RVb

505/9 RVb

505/8 RVb

505/7 dr

505/6 RVb

505/5 RVb

505/4 RVb

505/3 RVb

505/2 RVb

505/1 RVb

505/0 RVb

504/13 RVb

504/12 RVb

504/11 RVb

504/10 RVb

504/9 RVb

504/8 RVb

504/7 dr

504/6 RVb

504/5 RVb

504/4 RVb

504/3 RVb

504/2 RVb

504/1 RVb

504/0 RVb

503/13 RVb

503/12 RVb

503/11 RVb

503/10 RVb

503/9 RVb

503/8 RVb

503/7 dr

503/6 RVb

503/5 RVb

503/4 RVb

503/3 RVb

503/2 RVb

503/1 RVb

503/0 RVb

502/13 RVb

502/12 RVb

502/11 RVb

502/10 RVb

502/9 RVb

502/8 RVb

502/7 dr

502/6 RVb

502/5 RVb

502/4 RVb

502/3 RVb

502/2 RVb

502/1 RVb

502/0 RVb

501/13 RVb

501/12 RVb

501/11 RVb

501/10 RVb

501/9 RVb

501/8 RVb

501/7 dr

501/6 RVb

501/5 RVb

501/4 RVb

501/3 RVb

501/2 RVb

501/1 RVb

501/0 RVb

500/13 RVb

500/12 RVb

500/11 RVb

500/10 RVb

500/9 RVb

500/8 RVb

500/7 dr

500/6 RVb

500/5 RVb

500/4 RVb

500/3 RVb

500/2 RVb

500/1 RVb

500/0 RVb

499/13 RVb

499/12 RVb

499/11 RVb

499/10 RVb

499/9 RVb

499/8 RVb

499/7 dr

499/6 RVb

499/5 RVb

499/4 RVb

499/3 RVb

499/2 RVb

499/1 RVb

499/0 RVb

498/13 RVb

498/12 RVb

498/11 RVb

498/10 RVb

498/9 RVb

498/8 RVb

498/7 dr

498/6 RVb

498/5 RVb

498/4 RVb

498/3 RVb

498/2 RVb

498/1 RVb

498/0 RVb

497/13 RVb

497/12 RVb

497/11 RVb

497/10 RVb

497/9 RVb

497/8 RVb

497/7 dr

497/6 RVb

497/5 RVb

497/4 RVb

497/3 RVb

497/2 RVb

497/1 RVb

497/0 RVb

496/13 RVb

496/12 RVb

496/11 RVb

496/10 RVb

496/9 RVb

496/8 RVb

496/7 dr

496/6 RVb

496/5 RVb

496/4 RVb

496/3 RVb

496/2 RVb

496/1 RVb

496/0 RVb

495/13 RVb

495/12 RVb

495/11 RVb

495/10 RVb

495/9 RVb

495/8 RVb

495/7 dr

495/6 RVb

495/5 RVb

495/4 RVb

495/3 RVb

495/2 RVb

495/1 RVb

495/0 RVb

494/13 RVb

494/12 RVb

494/11 RVb

494/10 RVb

494/9 RVb

494/8 RVb

494/7 dr

494/6 RVb

494/5 RVb

494/4 RVb

494/3 RVb

494/2 RVb

494/1 RVb

494/0 RVb

493/13 RVb

493/12 RVb

493/11 RVb

493/10 RVb

493/9 RVb

493/8 RVb

493/7 dr

493/6 RVb

493/5 RVb

493/4 RVb

493/3 RVb

493/2 RVb

493/1 RVb

493/0 RVb

492/13 RVb

492/12 RVb

492/11 RVb

492/10 RVb

492/9 RVb

492/8 RVb

492/7 dr

492/6 RVb

492/5 RVb

492/4 RVb

492/3 RVb

492/2 RVb

492/1 RVb

492/0 RVb

491/13 RVb

491/12 RVb

491/11 RVb

491/10 RVb

491/9 RVb

491/8 RVb

491/7 dr

491/6 RVb

491/5 RVb

491/4 RVb

491/3 RVb

491/2 RVb

491/1 RVb

491/0 RVb

490/13 RVb

490/12 RVb

490/11 RVb

490/10 RVb

490/9 RVb

490/8 RVb

490/7 dr

490/6 RVb

490/5 RVb

490/4 RVb

490/3 RVb

490/2 RVb

490/1 RVb

490/0 RVb

489/13 RVb

489/12 RVb

489/11 RVb

489/10 RVb

489/9 RVb

489/8 RVb

489/7 dr

489/6 RVb

489/5 RVb

489/4 RVb

489/3 RVb

489/2 RVb

489/1 RVb

489/0 RVb

488/13 RVb

488/12 RVb

488/11 RVb

488/10 RVb

488/9 RVb

488/8 RVb

488/7 dr

488/6 RVb

488/5 RVb

488/4 RVb

488/3 RVb



MAPA DO CELÓW PROJEKTOWYCH  
Arkusz 2

Skala	1:500
Położenie obszaru opracowania	Kalisz, ul. Batalionów Chłopskich
Nazwa gminy	Miasto Kalisz
Identyfikator i nazwa obrębu ewidencyjnego	306101_1.0160 160 Dobrzec
Nazwa wykonawcy prac geodezyjnych	Geodezja Pruchnik Sp. z o. o.
Identyfikator zgłoszenia prac geodezyjnych	WGK.6640.01.608.2022
Imię i nazwisko kierownika prac geodezyjnych	Tomasz Pruchnik
Numer uprawnień zawodowych kierownika prac geodezyjnych	20982
Układu współrzędnych prostokątnych płaskich	2000/18
Układu wysokości	PL-EVRF2007-NH
Określenie obszaru, który był przedmiotem aktualizacji	
Data opracowania mapy	20.03.2023r.
Imię i nazwisko osoby, która opracowała mapę	Tomasz Pruchnik
Geodezja Pruchnik Sp. z o. o. ul. Bolesława Pobożnego 9, 62-800 Kalisz tel.62 766 36 74, tel. 885 99 44 55 NIP 6182149939	MAPA PODPISANA CYFROWO

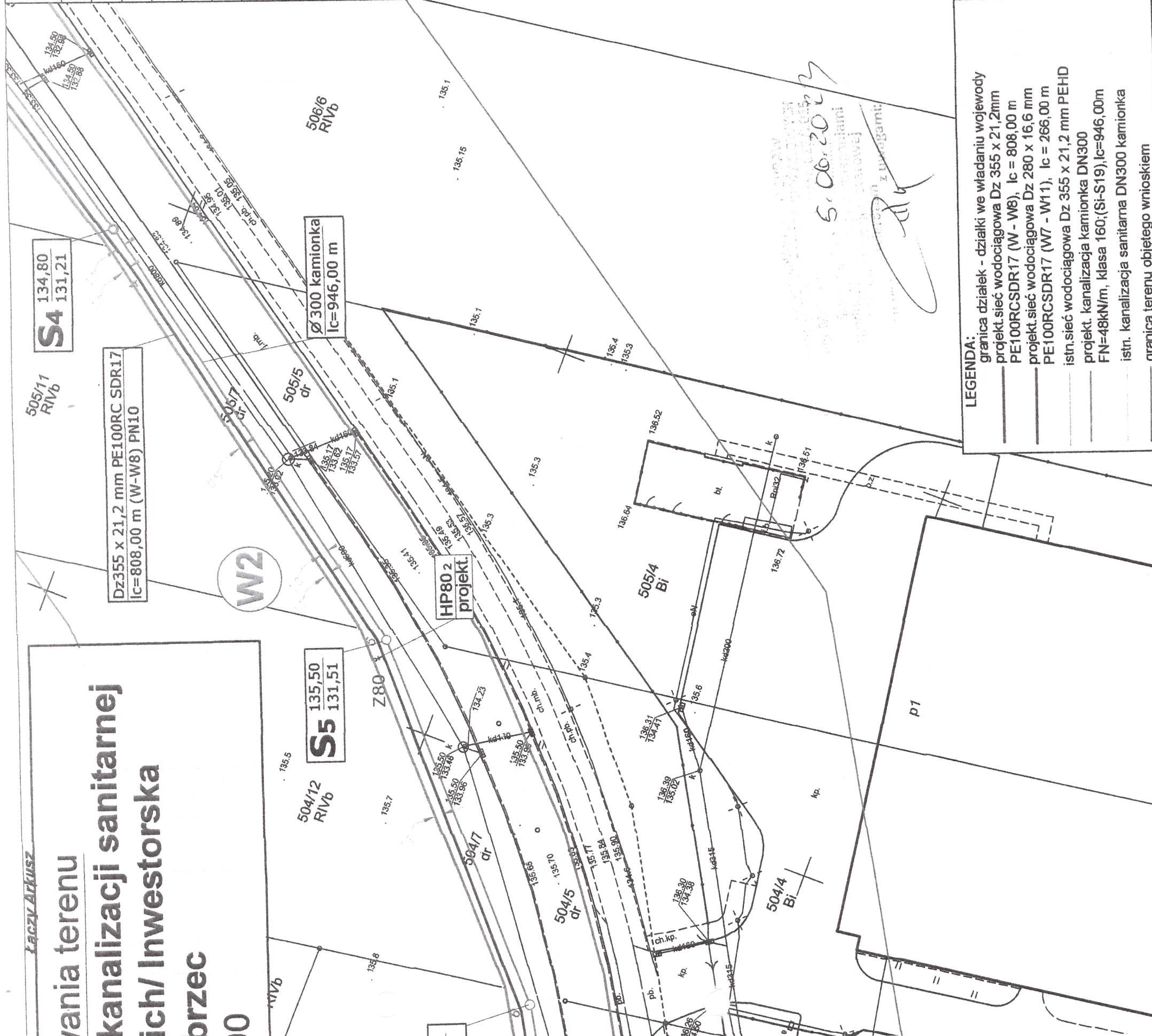
Nie wyklucza się istnienia w terenie innych nie wykazanych na niniejszej mapie urządzeń podziemnych, które nie były zgłoszone do inwentaryzacji.

Poświadczam, że niniejszy dokument został opracowany w wyniku prac geodezyjnych i kartograficznych, których rezultaty zawiera operat techniczny pozytywnie zweryfikowany. Jednocześnie informuję, że jestem świadomy odpowiedzialności karnej za złożenie fałszywego oświadczenia	
Identyfikator zgłoszenia prac geodezyjnych	WGK.6640.01.608.2022
Organ służby geodezyjnej, który otrzymał zgłoszenie	Prezydent Miasta Kalisza
Wykonawca prac geodezyjnych	Geodezja Pruchnik Sp. z o.o.
Nr oraz data sporządzenia dokumentu zawierającego wyniki pozytywnej weryfikacji	Protokół weryfikacji nr 2 z dnia 07.04.2023 r.
Imię i nazwisko, podpis oraz nr uprawnień zawodowych kierownika prac	Tomasz Pruchnik Nr uprawnień 20982 Pracownia Geodezji i Kartografii Wodociągów i Kanalizacji Sp. z o.o. w Kaliszu



PRZEDSIĘBIORSTWO  
WODOCIĄGÓW  
I KANALIZACJI SPÓŁKA Z O.O.  
62 - 800 KALISZ ul. Nowy Świat 2 a

TEMAT	Projekt zagospodarowania terenu-sieć wod - kan	SKALA 1:500
ADRES	ul. Batalionów Chłopskich/Inwestorska obręb 160	NR REZ. 1B
INWESTOR	PWK Sp.z o.o. ul. Nowy Świat 2 A 62 - 800 Kalisz	DATA 04. 2023 r.
STANOWISKO	Imię i nazwisko mgr inż. Małgorzata Lisiecka	Nr uprawnień WKP00511/PWOS05
PROJEKTANT	Imię i nazwisko mgr inż. Katarzyna Płucieniczak	Podpis g
ASYSTENT PROJEKTANTA SPRAWDZIŁ	mgr inż. Stefan Nawroćkiewicz	Podpis g





**MAPA DO CEŁÓW PROJEKTOWYCH**  
**Arkusz 3**

Skala	1:500
Położenie obszaru opracowania	Kalisz, ul. Batalionów Chłopskich, Tylna
Nazwa gminy	Miasto Kalisz
Identyfikator i nazwa obrębu ewidencyjnego	306101_1.0160 160 Dobrzec 306101_1.0151 151 Szczypiorno
Nazwa wykonawcy prac geodezyjnych	Geodezja Pruchnik Sp. z o. o.
Identyfikator zgłoszenia prac geodezyjnych	WGK.6640.01.608.2022
Imię i nazwisko kierownika prac geodezyjnych	Tomasz Pruchnik
Numer uprawnień zawodowych kierownika prac geodezyjnych	20982
Układu współrzędnych prostokątnych płaskich	2000/18
Układu wysokości	PL-EVRF2007-NH
Określenie obszaru, który był przedmiotem aktualizacji	
Data opracowania mapy	20.03.2023r.
Imię i nazwisko osoby, która opracowała mapę	Tomasz Pruchnik
<p><b>Geodezja Pruchnik Sp. z o. o.</b>          ul. Bolesława Pobożnego 9, 62-800 Kalisz          tel.62 766 36 74, tel. 885 99 44 55          NIP 6182149939</p> <p><b>MAPA PODPISANA CYFROWO</b></p> <p>Podpis kierownika prac geodezyjnych</p>	

Nie wyklucza się istnienia w terenie innych nie wykazanych na niniejszej mapie urządzeń podziemnych, które nie były zgłoszone do inwentaryzacji.

Poświadczam, że niniejszy dokument został opracowany  
 w wyniku prac geodezyjnych i kartograficznych, których  
 rezultaty zawiera operat techniczny powyższym  
 zweryfikowany. Jednocześnie informuję, że jestem  
 świadomy odpowiedzialności karnej za złożenie  
 fałszywego oświadczenia.

Identyfikator zgłoszenia prac geodezyjnych	WGK.6640.01.608.2022
Organ służby geodezyjnej, który otrzymał zgłoszenie	Prezydent Miasta Kalisza
Wykonawca prac geodezyjnych	Geodezja Pruchnik Sp. z o.o.
Nr, oraz data sporządzenia dokumentu zawierającego wyniki powyższej weryfikacji	Protokół weryfikacji nr 2 z dnia 07.04.2023 r.
Imię i nazwisko, podpis oraz nr uprawnień zawodowych kietownika prac	Tomasz Pruchnik Nr uprawnień 20982 Za zgodn

za zgodność z oryginałem

Przedsiębiorstwo  
Wodociągów i Kanalizacji Sp. z o.o.  
w Kaliszu

**PRZEDSIĘBIORSTWO  
WODOCIĄGÓW**

**PRZEDSIĘBIORSTWO  
WODOCIĄGÓW  
I KANALIZACJI SPÓŁKA Z O.O.**

2-21

SKALA	1:500
-------	-------

NR 100

DATA	04.2023 r
------	-----------

Podpis	
--------	--

reale  
psych.

5

1	2	3	4	5	6	7	8	9	10	11	12	13	14	15	16	17	18	19	20	21	22	23	24	25	26	27	28	29	30	31	32	33	34	35	36	37	38	39	40	41	42	43	44	45	46	47	48	49	50	51	52	53	54	55	56	57	58	59	60	61	62	63	64	65	66	67	68	69	70	71	72	73	74	75	76	77	78	79	80	81	82	83	84	85	86	87	88	89	90	91	92	93	94	95	96	97	98	99	100
---	---	---	---	---	---	---	---	---	----	----	----	----	----	----	----	----	----	----	----	----	----	----	----	----	----	----	----	----	----	----	----	----	----	----	----	----	----	----	----	----	----	----	----	----	----	----	----	----	----	----	----	----	----	----	----	----	----	----	----	----	----	----	----	----	----	----	----	----	----	----	----	----	----	----	----	----	----	----	----	----	----	----	----	----	----	----	----	----	----	----	----	----	----	----	----	----	----	----	-----

enu  
acji sanitarnej  
restorska

280x 16,6 mm PE100RC SDR17  
266,00 m (W7-W11) PN10

HP80 9  
projekt.

W10

W11

przewiert - stalowa r. oslonowa  
457,0 x 10,0 mm, l= 12,0 m

tylna

LEGENDA:

granica działek - działki we władaniu wojewody  
projekt.sieć wodociągowa Dz 355 x 21,2mm, PE100RCSDR17  
(W - W8), lc = 808,00m  
projekt.sieć wodociągowa Dz 280 x 16,5mm, PE100RCSDR17  
(W7 - W11), lc = 266,00m  
istn.sieć wodociągowa Dz 355 x 21,2 mm PEHD  
projekt. kanalizacja kamionka DN300  
FN=48kN/m, klasa 160;(Si-S19),lc=946,00m  
istn. kanalizacja sanitarna DN300 kamionka  
granica terenu objętego wnioskiem

5.06.2023



Prezydent Miasta Kalisza

WU.4130.12.2023

452/2023

Sekretariat PWiK Sp. z o.o.	
w KALISZU	
Wpł. dn. ....	25.05.2023
L. dz. ....	podpis .....
DECYZJA	

Kalisz, dnia 22 maja 2023 r.

Na podstawie art. 19 ust. 5, art. 21 ust. 1, 1a, art. 39 ust. 3, 3a i 5, art. 40 ust. 1, ust. 2 pkt 2, ust. 3 i 5 ustawy z dnia 21 marca 1985 roku o drogach publicznych (Dz. U. z 2023 r. poz. 645 z późn. zm.) oraz art. 104 Kodeksu Postępowania Administracyjnego (Dz. U. 2023 r. poz. 775 z późn. zm. – dalej „k.p.a.”), a także art. 29 ust. 1 pkt 2 i 23, art. 29a ustawy z dnia 7 lipca 1994 r. Prawo budowlane (Dz. U. z 2023 r. poz. 682 z późn. zm.) – po rozpatrzeniu wniosku z datą wpływu 28.04.2023 r. oraz wniosku znak ET/T-21/WK/18/1/23 z datą wpływu 28.04.2023 r., **Prezydent Miasta Kalisza**

zezwała

**Przedsiębiorstwu Wodociągów i Kanalizacji z siedzibą w Kaliszu,  
ul. Nowy Świat 2a, 62-800 Kalisz,**

na lokalizację projektowanej sieci wodociągowej i sieci kanalizacji sanitarnej w pasie drogowym ul. Batalionów Chłopskich (dz. nr 508/13, 508/11, 507/7, 506/9, 505/7, 504/7, 502/7, 499/7, 498/9, 497/5, 496/7, 495/7, 494/7, 493/9, 492/5, 491/5, 490/4, 489/4, 488/4, 487/5, 486/4, 487/3 – obręb 160 Dobrzec) i ul. Inwestorskiej (dz. nr 487/1 – obręb 0160) w Kaliszu (według załączonego planu sytuacyjnego), przy zachowaniu następujących warunków:

- 1) przejścia poprzeczne w pasie drogowym ww. ulic należy wykonać bez naruszania konstrukcji nawierzchni jezdni oraz drogi dla pieszych i dla rowerów, w rurach osłonowych,
- 2) projektowaną sieć wodociągową w obrębie pasa drogowego ww. ulic należy ułożyć w rurach osłonowych,
- 3) przed przystąpieniem do realizacji ww. inwestycji należy opracować i uzgodnić w tut. Zarządzie projekt tymczasowej organizacji ruchu na czas prowadzenia robót w pasie drogowym oraz na czas odtwarzania nawierzchni. Projekt należy opracować stosownie do przepisów Rozporządzenia Ministra Infrastruktury z dnia 23 września 2003 roku w sprawie szczegółowych warunków zarządzania ruchem na drogach oraz wykonywania nadzoru nad tym zarządzaniem (Dz. U. z 2017 r. poz. 784),
- 4) przed rozpoczęciem robót budowlanych Inwestor zobowiązany jest spełnić wymogi formalno-prawne wynikające z art. 29 ust. 1 pkt 2 i 23, art. 29a ustawy z dnia 7 lipca 1994 r. Prawo budowlane (Dz. U. z 2023 r. poz. 682 z późn. zm.). W tym celu należy wystąpić do odpowiedniego dla kategorii drogi organu administracji architektoniczno-budowlanej,
- 5) o zezwolenie na umieszczenie urządzeń w pasie drogowym oraz zezwolenie na zajęcie pasa drogowego, należy zwrócić się z wnioskiem do Zarządu Dróg Miejskich w Kaliszu. Do wniosku należy załączyć kserokopię pozytywnej opinii z posiedzenia narady koordynacyjnej lub kserokopię pozwolenia na budowę bądź zgłoszenia robót niewymagających pozwolenia na budowę,
- 6) po zakończeniu robót zajmowany pas drogowy przywrócić do stanu poprzedniego,
- 7) w przypadku budowy, przebudowy lub remontu drogi koszty związane z koniecznością przebudowy lub przełożenia ww. urządzeń, zlokalizowanych w pasie drogowym, ponosić będzie właściciel tych urządzeń (art. 39 ust. 5 ustawy z dnia 21 marca 1985 roku o drogach publicznych (Dz. U. z 2023 r. poz. 645 z późn. zm.)),
- 8) niniejsza decyzja ważna jest na okres 3 lat i nie narusza praw osób trzecich,
- 9) zgodnie z art. 40 ustawy z dnia 21 marca 1985 roku o drogach publicznych (Dz. U. z 2023 r. poz. 645 z późn. zm.), za zajęcie pasa drogowego w celu umieszczenia urządzeń infrastruktury technicznej niezwiązanych z potrzebami zarządzania drogami lub potrzebami ruchu drogowego, pobierana będzie roczna opłata ustalona jako iloczyn metrów kwadratowych powierzchni pasa drogowego zajętej przez rzut poziomy urządzeń i stawki opłaty za zajęcie 1 m<sup>2</sup>, zgodnie z Uchwałą Nr XXV/440/2004 Rady Miejskiej Kalisza z dnia 29 grudnia 2004 r. w sprawie wysokości opłat za zajęcie pasa drogowego dróg publicznych w granicach administracyjnych miasta Kalisza (Dz. Urz. Woj. Wielkopolskiego z 2005 r. nr 12, poz. 282; z 2010 r. nr 186, poz. 3477; z 2016 r. poz. 2725; z 2020 r. poz. 580; z 2022 r. poz. 8847).

zgodnie z oryginałem  
Przedsiębiorstwo  
Wodociągów i Kanalizacji Sp. z o.o.  
w Kaliszu

Nazwisko .....  
2023-06-21  
Data ..... Podpis .....



Integralną część niniejszej decyzji stanowi plan sytuacyjny opatrzony przez Zarząd Dróg Miejskich w Kaliszu klauzulą uzgadniającą.

Jednocześnie wyrażam zgodę na dysponowanie terenem pasa drogowego, dz. nr 508/13, 508/11, 507/7, 506/9, 505/7, 504/7, 502/7, 499/7, 498/9, 497/5, 496/7, 495/7, 494/7, 493/9, 492/5, 491/5, 490/4, 489/4, 488/4, 487/5, 486/4, 487/3, 487/1 – obręb 160 Dobrzec, na cele budowlane związane z realizacją ww. inwestycji.

### UZASADNIENIE

Wnioskiem z datą wpływu 28.04.2023 r. oraz wnioskiem znak ET/T-21/WK/18/1/23 z datą wpływu 28.04.2023 r. Przedsiębiorstwo Wodociągów i Kanalizacji z siedzibą w Kaliszu, ul. Nowy Świat 2a, 62-800 Kalisz, wystąpiło do Zarządu Dróg Miejskich w Kaliszu o uzgodnienie lokalizacji projektowanej sieci wodociągowej i sieci kanalizacji sanitarnej w pasie drogowym ulic: Batalionów Chłopskich i Inwestorskiej, na terenie działek nr 508/13, 508/11, 507/7, 506/9, 505/7, 504/7, 502/7, 499/7, 498/9, 497/5, 496/7, 495/7, 494/7, 493/9, 492/5, 491/5, 490/4, 489/4, 488/4, 487/5, 487/9, 486/4, 487/3, 487/1 – obręb 160 Dobrzec w Kaliszu.

Po analizie przedmiotowego wniosku i sprawdzeniu danych ewidencji gruntów i budynków, Zarząd Dróg Miejskich stwierdził, że projektowane urządzenia będą realizowane m.in. na terenie działki nr 487/9, która stanowi użytek R (grunty orne), własność Miasta Kalisz i nie pozostaje we władaniu tut. Zarządu.

W związku z powyższym, Prezydent Miasta Kalisza wydał decyzję zezwalającą na lokalizację projektowanej sieci wodociągowej i sieci kanalizacji sanitarnej w pasie drogowym ul. Batalionów Chłopskich (dz. nr 508/13, 508/11, 507/7, 506/9, 505/7, 504/7, 502/7, 499/7, 498/9, 497/5, 496/7, 495/7, 494/7, 493/9, 492/5, 491/5, 490/4, 489/4, 488/4, 487/5, 486/4, 487/3 – obręb 160 Dobrzec) i ul. Inwestorskiej (dz. nr 487/1 – obręb 0160) – na terenie działek stanowiących drogę – dr i pozostających w zarządzie tut. Zarządu.

Jednocześnie Zarząd Dróg Miejskich w Kaliszu pismem nr WU.4130.12.1.2023 z dnia 22.05.2023 r. przekazał, według właściwości, przedmiotowy wniosek w zakresie działki nr 487/9 w obrębie 160 Dobrzec, do Wydziału Gospodarowania Mieniem Urzędu Miasta Kalisza. Mając powyższe na uwadze orzeczono jak w sentencji decyzji.

Ustalenie warunków zezwalających na lokalizację projektowanych urządzeń w pasie drogowym wydano w oparciu o:

- Ustawę z dnia 21 marca 1985 roku o drogach publicznych (Dz. U. z 2023 r. poz. 645 z późn. zm.),
- Rozporządzenie Ministra Infrastruktury z dnia 24 czerwca 2022 r. w sprawie przepisów techniczno-budowlanych dotyczących dróg publicznych (Dz. U. z 2022 r. poz. 1518).

### POUCZENIE

Zgodnie z art. 127 § 1 k.p.a. stronie służy prawo odwołania od niniejszej decyzji do Samorządowego Kolegium Odwoławczego w Kaliszu, ul. Częstochowska 12, 62-800 Kalisz, za pośrednictwem Zarządu Dróg Miejskich w Kaliszu, w terminie 14 dni od dnia jej doręczenia. Przed upływem terminu do wniesienia odwołania strona może zrzec się prawa do wniesienia odwołania wobec organu administracji publicznej, który wydał decyzję. Z dniem doręczenia organowi administracji publicznej oświadczenia o zrzeczeniu się prawa do wniesienia odwołania przez ostatnią ze stron postępowania, decyzja staje się ostateczna i prawomocna (art. 127a § 1 k.p.a.).

Niniejsza decyzja stała się ostateczna  
z dniem ..... 10.06.2023 r.  
stwierdzono w dniu ..... 10.06.2023 r.

Otrzymują:

1. Przedsiębiorstwo Wodociągów i Kanalizacji  
Sp. z o.o. w Kaliszu

Artur Mielczarek - prokurent

ul. Nowy Świat 2a, 62-800 Kalisz

Wodociągów i Kanalizacji Sp. z o.o.  
w Kaliszu

Nazwisko .....

Imię .....

Data 2023-06-21 Podpis .....

z up. Prezydenta Miasta Kalisza

Dyrektor

Zarządu Dróg Miejskich w Kaliszu

Prezydenta Miasta Kalisza

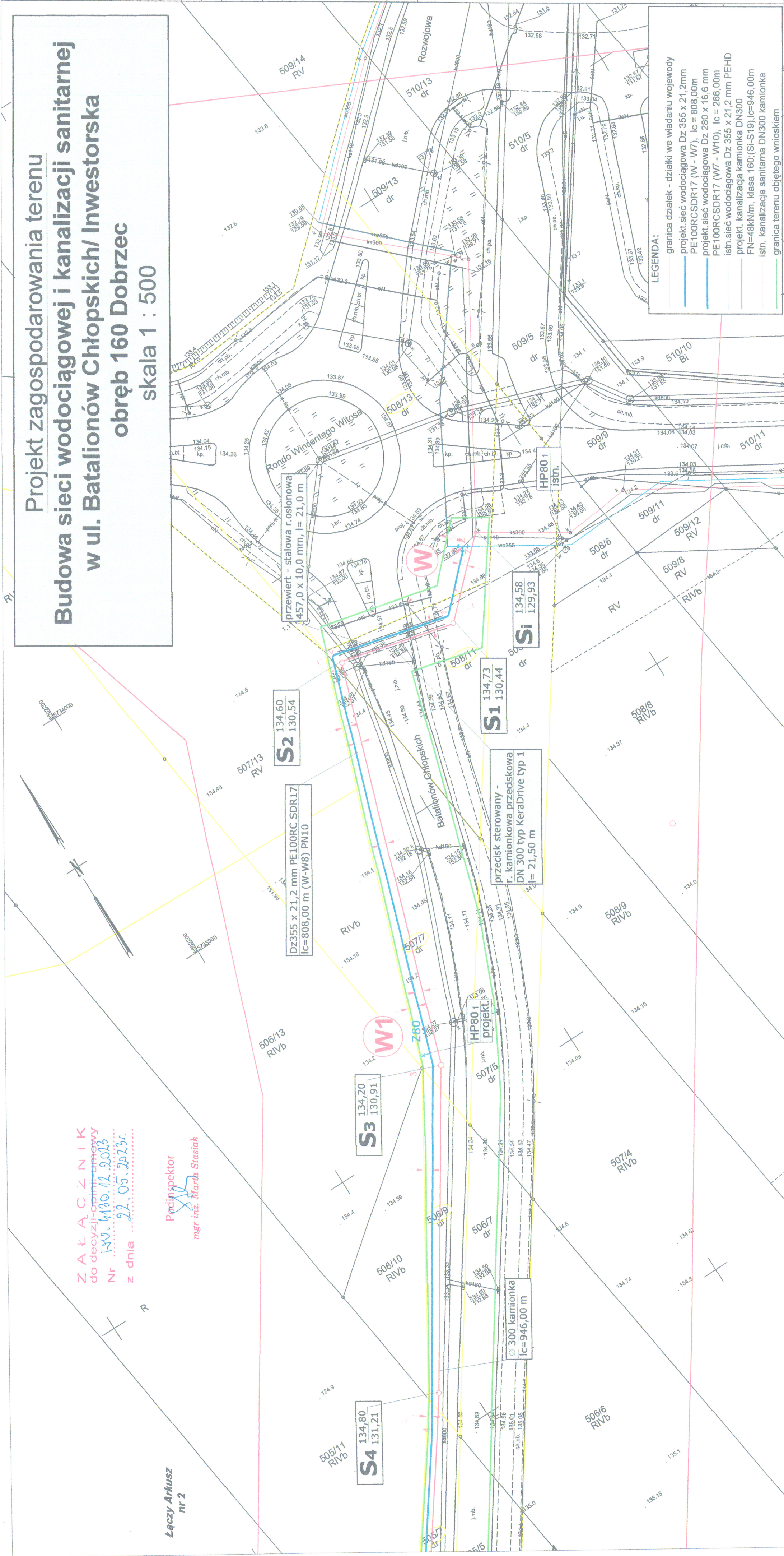
Dyrektor

Zarządu Dróg Miejskich w Kaliszu

inż. Krzysztof Gałka

inż. Krzysztof Gałka





MAPA DO CELÓW PROJEKTOWYCH Arkusz 1	
Skala	1:500
Położenie obszaru opracowania	Kalisz, ul. Batalionów Chłopskich, Rozwojowa
Nazwa gminy	Miasto Kalisz
Identyfikator i nazwa obszaru ewidencyjnego	306101_1.0160 160 Dobrzec
Nazwa wykonawcy prac geodezyjnych	Geodezja Pruchnik Sp. z o. o.
Identyfikator zgłoszenia prac geodezyjnych	WGK.6640.01.608.2022
Imię i nazwisko kierownika prac geodezyjnych	Tomasz Pruchnik
Numer uprawnień zawodowych kierownika prac geodezyjnych	20982
Układu współrzędnych prostokątnych płaskich	2000/18
Układu wysokości	PL-EVRF2007-NH
Określenie obszaru, który był przedmiotem aktualizacji	
Data opracowania mapy	20.03.2023r.
Imię i nazwisko osoby, która opracowała mapę	Tomasz Pruchnik
MAPA PODPISANA CYFROWO	
Geodezja Pruchnik Sp. z o. o. ul. Bolesława Pobożnego 9, 62-800 Kalisz tel.62 766 36 74, tel. 865 99 44 55 NIP 6182149939	
Nie wyklucza się istnienia w terenie innych nie wykazanych na niniejszej mapie urządzeń podziemnych, które nie były zgłoszone do inwentaryzacji.	

Pozwalam, że niniejszy dokument został opracowany w wyniku prac geodezyjnych i kartograficznych, których rezultaty zawiera opisanie techniczne powyższym zweryfikowany. Jednocześnie informuję, że jestem świadomy odpowiedzialności karnej za złożenie fałszywego oświadczenia.	
Identyfikator zgłoszenia prac geodezyjnych	WGK.6640.01.608.2022
Organ służby geodezyjnej, który otrzymał zgłoszenie	Prezydent Miasta Kalisz
Wykonawca prac geodezyjnych	Geodezja Pruchnik Sp. z o.o.
Nr oraz data sporządzenia dokumentu zawierającego wyniki pracy w/w w/w funkcji	Protokół weryfikacji nr 2 z dnia 07.04.2023 r.
Imię i nazwisko, podpis oraz nr uprawnień zawodowych kierownika prac	Tomasz Pruchnik Nr uprawnień 20982

PRZEDSIĘBIORSTWO WODOCIĄGÓW I KANALIZACJI I KANALIZACJI SPOŁKA Z O.O. 62 - 800 KALISZ ul. Nowy Świat 2 a	
TEMAT	Projekt zagospodarowania terenu-sieć wod - kan
ADRES	ul. Batalionów Chłopskich/Inwestorska obręb 160
INWESTOR	PWK Sp. z o.o. ul. Nowy Świat 2 A 62 - 800 Kalisz
STANOWISKO	Imię i nazwisko
PROJEKTANT	Nr uprawnień
ASYSTENT	Specjalność
SPRAWDZĄCY	Podpis

Projekt zagospodarowania terenu  
Budowa sieci wodociągowej i kanalizacji sanitarnej  
w ul. Batalionów Chłopskich/ Inwestorska  
obręb 160 Dobrzec  
skala 1 : 500

Łączy Arkusz  
nr 2

Podpis  
mgr inż. Marcin Stasiak

Z A Ł A C Z N I K  
do decyzji o warunkach zabudowy  
Nr 139.4130.12.2023  
z dnia 22.05.2023r.

Przedmiotem niniejszego projektu jest zagospodarowanie terenu pod budowę sieci wodociągowej i kanalizacji sanitarnej w ul. Batalionów Chłopskich/ Inwestorska obręb 160 Dobrzec.

Przebieg linii wodociągowej i kanalizacyjnej jest określony na podstawie planu sytuacyjnego i planu wysokościowego.

Przebieg linii wodociągowej i kanalizacyjnej jest określony na podstawie planu sytuacyjnego i planu wysokościowego.

Przebieg linii wodociągowej i kanalizacyjnej jest określony na podstawie planu sytuacyjnego i planu wysokościowego.

Przebieg linii wodociągowej i kanalizacyjnej jest określony na podstawie planu sytuacyjnego i planu wysokościowego.

Przebieg linii wodociągowej i kanalizacyjnej jest określony na podstawie planu sytuacyjnego i planu wysokościowego.

Przebieg linii wodociągowej i kanalizacyjnej jest określony na podstawie planu sytuacyjnego i planu wysokościowego.

Przebieg linii wodociągowej i kanalizacyjnej jest określony na podstawie planu sytuacyjnego i planu wysokościowego.

Przebieg linii wodociągowej i kanalizacyjnej jest określony na podstawie planu sytuacyjnego i planu wysokościowego.

Przebieg linii wodociągowej i kanalizacyjnej jest określony na podstawie planu sytuacyjnego i planu wysokościowego.

Przebieg linii wodociągowej i kanalizacyjnej jest określony na podstawie planu sytuacyjnego i planu wysokościowego.

Przebieg linii wodociągowej i kanalizacyjnej jest określony na podstawie planu sytuacyjnego i planu wysokościowego.

Przebieg linii wodociągowej i kanalizacyjnej jest określony na podstawie planu sytuacyjnego i planu wysokościowego.

Przebieg linii wodociągowej i kanalizacyjnej jest określony na podstawie planu sytuacyjnego i planu wysokościowego.

Przebieg linii wodociągowej i kanalizacyjnej jest określony na podstawie planu sytuacyjnego i planu wysokościowego.

Przebieg linii wodociągowej i kanalizacyjnej jest określony na podstawie planu sytuacyjnego i planu wysokościowego.

Przebieg linii wodociągowej i kanalizacyjnej jest określony na podstawie planu sytuacyjnego i planu wysokościowego.

Przebieg linii wodociągowej i kanalizacyjnej jest określony na podstawie planu sytuacyjnego i planu wysokościowego.

Przebieg linii wodociągowej i kanalizacyjnej jest określony na podstawie planu sytuacyjnego i planu wysokościowego.

Przebieg linii wodociągowej i kanalizacyjnej jest określony na podstawie planu sytuacyjnego i planu wysokościowego.

Przebieg linii wodociągowej i kanalizacyjnej jest określony na podstawie planu sytuacyjnego i planu wysokościowego.

Przebieg linii wodociągowej i kanalizacyjnej jest określony na podstawie planu sytuacyjnego i planu wysokościowego.

Przebieg linii wodociągowej i kanalizacyjnej jest określony na podstawie planu sytuacyjnego i planu wysokościowego.

Przebieg linii wodociągowej i kanalizacyjnej jest określony na podstawie planu sytuacyjnego i planu wysokościowego.

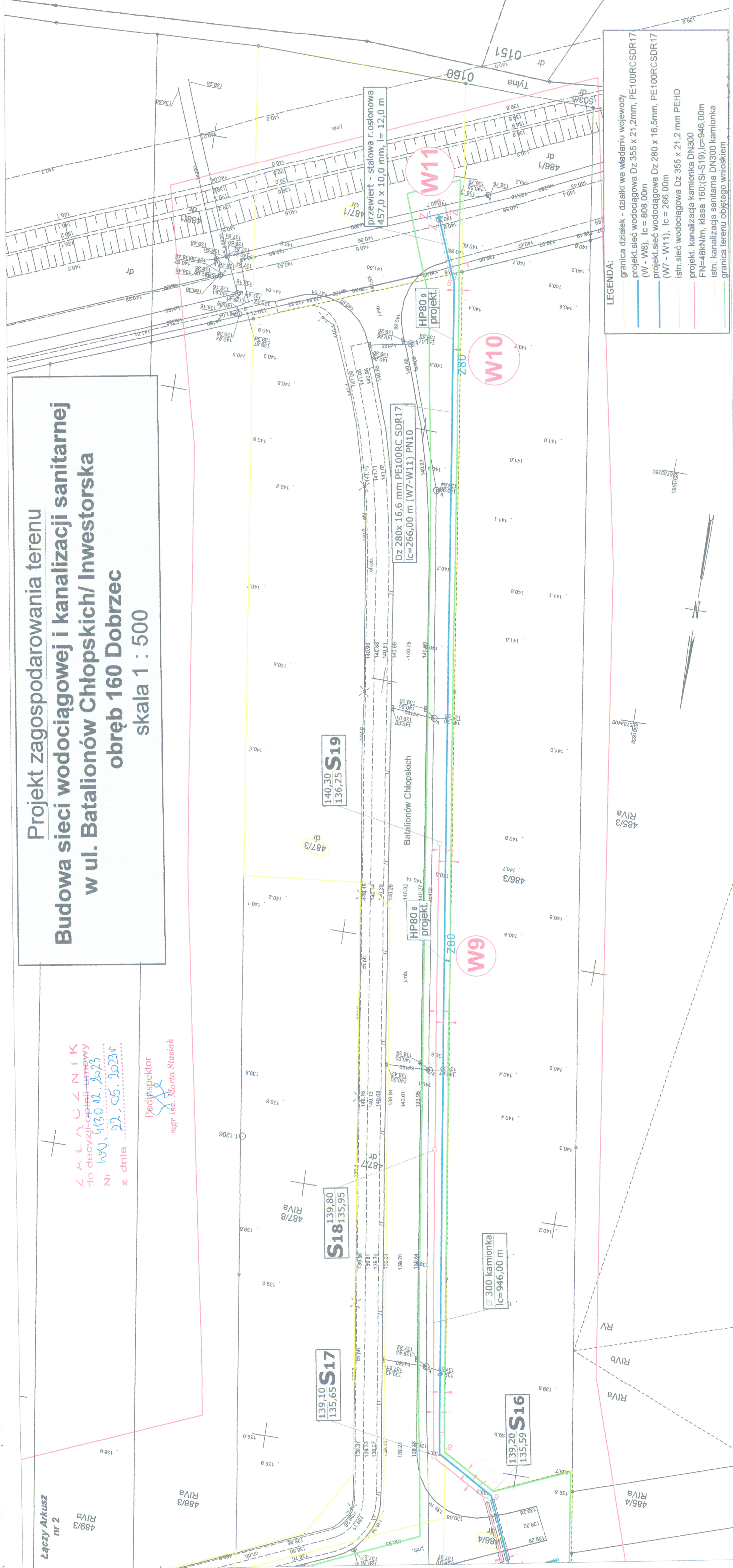






**Łączy Arkusz  
nr 2**


Podinspektor  
mgr inž. Mária Staš



<p><b>MAPA DO CELÓW PROJEKTYWYCH</b> <b>Arkusz 3</b></p>		<p><b>z UPOWAZNIENIEM</b> <b>WYDZIAŁU MIĘDZYNARODOWYCH</b> <b>URZĄDNIKA</b> <b>Urząd Ministerstwa</b></p>
Skala	1:500	
Podkreślenie obszaru opracowania	Kalisz, ul. Batalionów Chłopskich, Tylna	
Nazwa gminy	Miasto Kalisz	
Identyfikator i nazwa rejestru ewidencyjnego	306101_01.060 160 Dobrzec 306101_01.051 151 Szczepiarno	
Nazwa wykonawcy prac geodezyjnych	Geodezja Puchnicki Sp. z o. o.	
Identyfikator zgłoszenia prac geodezyjnych	WGK.6640.01.608.2022	
Inicjał i nazwisko kierownika prac geodezyjnych	Tomasz Puchnicki	
Numer uprawnień zawodowych kierownika prac geodezyjnych	20982	
Układy współrzędnych prostokątnych płaskich	2000/18	
Układy wysokości	PL-EVRF2007-NH	
Określenie obszaru, który był przedmiotem aktualizacji		
Data opracowania mapy	20.03.2023r.	
Inicjał i nazwisko osoby, która opracowała mapę	Tomasz Puchnicki	
<p><b>Geodezja Puchnicki Sp. z o. o.</b> ul. <b>Łódzka 10</b> tel. <b>765 367 674</b> tel. <b>885 99 44 55</b> NIP <b>618219939</b></p>	<p><b>MAPA PODPISANA CYFROWO</b></p>	<p>Podpis kierownika prac geodezyjnych</p>
<p>Nie wyklucza się istnienia w terenie innych nie wykazanych na niniejszej mapie urządzeń pomiarowych, które nie były zgłoszone do inwentaryzacji.</p>		

<p>Przeanalizować, ze względu na dokumenty zwiadu specyficznego w wyniku pracy geodetycznej i kartograficznej, których rezultaty zwieńcza operat techniczny z opisaniem wykonanych pomiarów i wykresem, w tym planem sytuacyjnym, swobodny odpowiedź na zadane pytanie z dołączeniem fakultetywnego rysunku.</p>	<p>WRF-6640.01.608.2022</p>
<p>Identyfikacja zagrożeń na podstawie danych geodezyjnych i kartograficznych, których otrzymanie zgłoszenie</p>	<p>Przedmiot: Nauka Sztuki</p>
<p>Wskazanie prac geodezyjnych</p>	<p>Główny: Przekład Szt. z o.o</p>
<p>Wzrost oraz poprawienie jakości pomiarów w terenie, z uwzględnieniem wyznaczenia punktu wiarygodnego</p>	<p>Produkt: wytyczna nr 2 z dnia 07.04.2022</p>
<p>Imię i nazwisko, podpis oraz nr uprawnień zawodowych kierownika prac</p>	<p>Tomasz Puchalski Nr uprawnień 20982</p>

kierownika prac	Nr uprawnień 20982 Zgodnie z orzeczeniem przebiegłościwo
Wodociągów i Kanalizacji Sp. z o.o.	

 **PRZEDSIĘBIORSTWO  
WODOCIĄGÓW  
I KANALIZACJI SPÓŁKA Z OGRANICZONĄ ODPOWIEDZIALNOŚCIĄ**  
ul. Nowy Świat 2  
62-800 KALISZ

[illegible]



420/2024  
**Prezydent Miasta Kalisza**

WU.4130.12.2.2023

Sekretariat PWiK Sp. z o.o. w KALISZU	
Wpł. dn. ....	2.8.03.2024
L. dz. ....	896
..... podpis .....	

**DECYZJA**

DE  
28.03.24  
18  
Kalisz, dnia 26 marca 2024 r.  
28042024

Na podstawie art. 19 ust. 5, art. 21 ust. 1, 1a, art. 39 ust. 3, 3a i 5, art. 40 ust. 1, ust. 2 pkt 2, ust. 3 i 5 Ustawy z dnia 21 marca 1985 roku o drogach publicznych (Dz. U. z 2024 r. poz. 320) oraz art. 104 i 155 Kodeksu Postępowania Administracyjnego (Dz. U. 2023r. poz. 775 z późn. zm.) – po rozpatrzeniu wniosku znak ET/T-21/WK/18/3/24 z datą wpływu 21.03.2024 r.,

**Prezydent Miasta Kalisza  
zmienia**

**ostateczną decyzję nr WU.4130.12.2023 z dnia 22.05.2023 r.**

**wydaną dla:**

**Przedsiębiorstwa Wodociągów i Kanalizacji Sp. z o. o.  
z siedzibą przy ul. Nowy Świat 2a, 62-800 Kalisz,**

zezwalającą na lokalizację projektowanej sieci wodociągowej i kanalizacji sanitarnej w pasie drogowym **ul. Batalionów Chłopskich i ul. Inwestorskiej** w Kaliszu,  
**w następujący sposób:**

**skreśla się w całości pkt 3 ww. decyzji.**

**Pozostałe warunki zawarte w decyzji nr WU.4130.12.2023 z dnia 22.05.2023 r. pozostają bez zmian.**

**UZASADNIENIE**

W dniu 21.03.2024 r. wnioskiem znak ET/T-21/WK/18/3/24 Przedsiębiorstwo Wodociągów i Kanalizacji Sp. z o. o. z siedzibą przy ulicy Nowy Świat 2A w Kaliszu wystąpiła do Zarządu Dróg Miejskich w Kaliszu o zmianę decyzji nr WU.4130.12.2023 z dnia 22.05.2023 r. w zakresie odstąpienia od pkt 3 ww. decyzji, dotyczącego konieczności opracowania przez Inwestora i uzgodnienia w Zarządzie Dróg Miejskich w Kaliszu projektu czasowej organizacji ruchu na czas prowadzenia robót w pasie drogowym oraz na czas odtwarzania nawierzchni. Spółka wskazała, że wykopy otwarte powstaną tylko w miejscach włączenia nowobudowanego rurociągu (węzeł W) i w miejscu włączenia budowanej kanalizacji (studnia Si), natomiast reszta prac przebiegać będzie w poboczu i w żaden sposób nie będzie zakłócać ruchu drogowego.

W trakcie analizy przedmiotowej sprawy tut. organ stwierdził, że zmiana decyzji w zakresie przedstawionym przez Stronę jest zasadna, w związku z powyższym postanowił uwzględnić wniosek Strony w całości.

Mając powyższe na uwadze orzeczono jak w sentencji decyzji.

**POUCZENIE**

Zgodnie z art. 127 § 1 k.p.a. stronie służy prawo odwołania od niniejszej decyzji do Samorządowego Kolegium Odwoławczego w Kaliszu, ul. Częstochowska 12, 62-800 Kalisz, za pośrednictwem Zarządu Dróg Miejskich w Kaliszu, w terminie 14 dni od dnia jej doręczenia. Przed upływem terminu do wniesienia odwołania strona może zrzec się prawa do wniesienia odwołania wobec organu administracji publicznej, który wydał decyzję. Z dniem doręczenia organowi administracji publicznej oświadczenia o zrzeczeniu się prawa do wniesienia odwołania przez ostatnią ze stron postępowania, decyzja staje się ostateczna i prawomocna (art. 127a§1 i §2 k.p.a.).

Otrzymują:

1. Przedsiębiorstwo Wodociągów i Kanalizacji  
Sp. z o.o. w Kaliszu  
ul. Nowy Świat 2a, 62-800 Kalisz
2. A/a

z up. Prezydenta Miasta Kalisza  
Dyrektor  
Zarządu Dróg Miejskich w Kaliszu  
inż. Krzysztof Gałka

Sprawę prowadzi: Aleksandra Stopeń, tel. + 48 62 59 85 208



Odpis protokołu z narady koordynacyjnej  
dotyczącej usytuowania projektowanej sieci uzbrojenia terenu,  
przeprowadzonej przez Prezydenta Miasta Kalisza za pomocą środków komunikacji elektronicznej  
w Urzędzie Miasta Kalisza  
w terminie do 2023-06-07

Znak sprawy: WGK.6630.156.2023

Wnioskodawca: Przedsiębiorstwo Wodociągów i Kanalizacji Spółka z o.o.  
62-800 Kalisz, ul. Nowy Świat 2a

Opis przedmiotu narady:

Lokalizacja: ul. Batalionów Chłopskich w Kaliszu.

Rodzaj i funkcja przewodu: Sieci wodociągowa i kanalizacji sanitarnej korekta uzgodnienia  
WGK.6630.126.2023 ul. Batalionów Chłopskich w Kaliszu.

Informacje uzupełniające:

Sieci wodociągowa i kanalizacji sanitarnej korekta uzgodnienia WGK.6630.126.2023 ul. Batalionów Chłopskich  
w Kaliszu.

Przewodniczący narady koordynacyjnej: Michał Marczak

Wynik narady (określa Przewodniczący narady koordynacyjnej po jej zakończeniu):

jednomyślny i pozytywny

Podmioty władające sieciami uzbrojenia terenu:		
Lp.	Oznaczenie podmiotu oraz imię i nazwisko osoby, która ten podmiot reprezentuje:	Stanowisko
1.	Energa Ciepło Kaliskie Sp. z o.o. Bogusław Naskręcki	Nie dotyczy
2.	Energa Operator S.A. Oddział w Kaliszu Rejon Dystrybucji w Kaliszu Marek Tomczak	Przy wykonywaniu robót budowlanych w pobliżu linii kablowych i napowietrznych średniego oraz linii napowietrznych i kablowych niskiego napięcia należy spełnić następujące warunki:  1. Podczas prac należy zachować wymagania zgodnie z obowiązującymi normami (m.in. PN-E-05100-1:1998 PN-EN 50423-1, SEP-E-003, SEP-E-004) i przepisami, między innymi w zakresie: obostrzeń, uziemień oraz ochrony przeciwporażeniowej. Należy również uwzględnić przepisy w sprawie

Za zgodność z oryginałem

Przedsiębiorstwo  
Wodociągów i Kanalizacji Sp. z o.o.  
w Kaliszu

Nazwisko .....  
Imię .....  
Data ..... 2023-06-21 .....  
Podpis .....



	<p>dopuszczalnych poziomów pól elektromagnetycznych (Dz. U. Nr 192 poz. 1883 z 2003 r.).</p> <p>2. Zgodnie z Rozporządzeniem Ministra Infrastruktury z dnia 6 lutego 2003 roku w sprawie bezpieczeństwa i higieny pracy podczas wykonywania robót budowlanych, nie jest dopuszczalne sytuowanie stanowisk pracy, składowisk wyrobów i materiałów lub maszyn i urządzeń budowlanych bezpośrednio pod napowietrznymi liniami elektroenergetycznymi lub w odległości liczonej w poziomie od skrajnych przewodów, mniejszej niż:</p> <ul style="list-style-type: none"> <li>• 5 m dla linii o napięciu znamionowym powyżej 1 kV, lecz nieprzekraczającym 15 kV,</li> <li>• 3 m dla linii o napięciu znamionowym nieprzekraczającym 1 kV,</li> </ul> <p>3. W czasie wykonywania robót budowlanych z zastosowaniem żurawi lub urządzeń załadowczo-wyładowczych zachowuje się odległości, o których mowa wyżej, mierzone do najdalej wysuniętego punktu urządzenia wraz z ładunkiem.</p> <p>4. Żurawie samojezdne, koparki i inne urządzenia ruchome, które mogą zbliżyć się na niebezpieczną odległość od napowietrznych lub kablowych linii elektroenergetycznych, o których mowa wyżej, powinny być wyposażone w sygnalizatory napięcia.</p> <p>5. Zgodnie z Rozporządzeniem Ministra Gospodarki, Pracy i Polityki Społecznej z dnia 26.09.1997 roku, z późniejszymi zmianami, w sprawie ogólnych przepisów bezpieczeństwa i higieny pracy, po zakończeniu budowy niedopuszczalne jest składowanie materiałów bezpośrednio pod napowietrznymi liniami elektroenergetycznymi lub w odległości licząc w poziomie od skrajnych przewodów, mniejszej niż:</p> <ul style="list-style-type: none"> <li>• 5 m dla linii o napięciu znamionowym 15 kV,</li> <li>• 2 m dla linii o napięciu znamionowym do 1 kV.</li> </ul> <p>6. Zgodnie z przepisami wymienionymi w pkt. 1 prowadzenie prac bezpośrednio pod napowietrznymi liniami</p>
--	--

za zgodności z oryginałem

Przedsiębiorstwo  
Wodociągów i Kanalizacji Sp. z o.o.  
w Kaliszu

Nazwisko .....  
Imię .....  
Data ..... 2023-06-21 Podpis .....



elektroenergetycznymi lub w odległościach, licząc w poziomie od skrajnych przewodów, mniejszych niż określone w pkt. 5, może być wykonywane tylko przy wyłączonych spod napięcia urządzeniach elektroenergetycznych.

7. W tym celu Inwestor planowanej inwestycji winien wystąpić o zgodę i ustalenie warunków czasowego wyłączenia linii elektroenergetycznej na okres budowy. W sprawie wyłączenia linii o napięciu znamionowym do 15 kV wnioski należy przesłać do Rejonu Dystrybucji w Kaliszu. Inwestor winien liczyć się z poniesieniem kosztów wyłączeń istniejących urządzeń elektroenergetycznych.

8. Kolizje w miejscu skrzyżowania i zbliżenia projektowanej infrastruktury telekomunikacyjnej z istniejącymi elementami sieci elektroenergetycznej należy rozwiązać zgodnie z obowiązującymi Polskimi Normami oraz normami SEP.

9. Nie naruszać istniejących elementów sieci elektroenergetycznej m.in. słupów, kabli, łącz, przepustów, uziemień itp. Prace w pobliżu tych elementów prowadzić ręcznie z zachowaniem szczególnej ostrożności, w pobliżu kabli zaleca się wykonywanie przekopów próbnych, dodatkowo zaleca się także zabezpieczenie elementów sieci elektroenergetycznej przed kradzieżą lub uszkodzeniem w trakcie prowadzenia prac (np. wykopów).

10. W przedmiotowym obszarze mogą znajdować się sieci elektroenergetyczne niebędące na majątku i w eksploatacji Energa-Operator SA Oddział w Kaliszu np. sieć oświetleniowa spółki OUID Sp. z o.o. i w związku z tym niniejszy projekt, należy dodatkowo uzgodnić z właścicielami tych urządzeń.

11. Powyższe punkty dotyczą także prac w pobliżu elementów sieci elektroenergetycznej niewidocznych na mapie.

12. Nie wyklucza się istnienia innych elementów sieci, niż widoczne na planie. Ewentualne dodatkowe kolizje z urządzeniami elektroenergetycznymi należy

Za zgodność z oryginałem

Przedsiębiorstwo

Wodociągów i Kanalizacji Sp. z o.o.  
w Kaliszu

Nazwisko .....

Imię .....

Data 2023-06-21

Podpis



		<p>zgłaszać w RD w celu uzgodnienia szczegółów i sposobu ich usunięcia.</p> <p>13. Całość prac wykonać kosztem i staraniem Inwestora, a roboty ulegające zakryciu, należy zgłosić w RD w Kaliszu, do odbioru przed zasypaniem.</p> <p>14. Dla prac w pobliżu kabli i linii SN, prowadzonych metodą wykopu otwartego, Inwestor planowanej inwestycji winien wystąpić o zgodę i ustalenie warunków czasowego wyłączenia kabli i linii elektroenergetycznej na okres budowy. W sprawie wyłączenia linii o napięciu znamionowym do 15 kV wnioski należy przesyłać do Rejonu Dystrybucji w Kaliszu. Inwestor winien liczyć się z poniesieniem kosztów wyłączeń istniejących urządzeń elektroenergetycznych (analogicznie jak w pkt. 7).</p> <p>15. Spełnienie wyżej podanych wymagań ogranicza, ale nie eliminuje całkowicie zagrożenia wynikającego z lokalizacji i budowy obiektu w pobliżu napowietrznych oraz kablowych linii SN-15kV i nN-0,4kV, a Energa-Operator SA Oddział w Kaliszu nie ponosi odpowiedzialności za ewentualne szkody powstałe na projektowanym obiekcie spowodowane uszkodzeniami linii. Ewentualne szkody spowodowane uszkodzeniami linii elektroenergetycznych będą w całości obciążać Wykonawcę lub Inwestora przedmiotowego zadania.</p> <p>16. W przypadku braku możliwości spełnienia ww. wymagań lub wystąpienia innych kolizji, należy przerwać prowadzone prace, a Inwestor planowanej inwestycji winien wystąpić do Energa-Operator SA Oddział w Kaliszu o ustalenie warunków przebudowy sieci elektroenergetycznej na odcinku, na którym koliduje z nią projektowany obiekt. Inwestor winien liczyć się z poniesieniem kosztów przebudowy istniejących elementów sieci elektroenergetycznej, z którymi kolidowałaby planowana przez niego inwestycja.</p> <p>17. Powiadomić RD w Kaliszu o terminie rozpoczęcia robót.</p>
3.	FIBERHOST S.A.	Należycie zawiadomiony podmiot nie

Za zgodność z oryginałem

Przedsiębiorstwo

Wodociągów i Kanalizacji Sp. z o.o.  
w Kaliszu


Nazwisko .....

Imię .....

Data .....

Podpis .....


2023-06-21





		uczestniczył w naradzie
4.	Multimedia Polska spółka z o.o. Tomasz Czapliński	Nie dotyczy
5.	NETCOM Computers - Robert Opieliński	Należyście zawiadomiony podmiot nie uczestniczył w naradzie
6.	Netia S.A. z/s w Ostrowie Wlkp. Jerzy Urbański	Brak uwag
7.	Operator Gazociągów Przesyłowych GAZ- SYSTEM S.A. Oddział w Poznaniu Janusz Wesołowski	Brak uwag
8.	Orange Polska Hurt Zarządzanie Zasobami Sieci i IT Dział Zarządzania Zasobami Infrastruktury i Obsługi Klienta w Łodzi	Należyście zawiadomiony podmiot nie uczestniczył w naradzie
9.	Oświetlenie Uliczne i Drogowe Sp. z o.o. Grzegorz Wierny	Brak uwag
10.	Państwowe Gospodarstwo Wodne Wody Polskie Zarząd Zlewni w Kaliszu Piotr Pietrzak	Brak uwag
11.	PKP Telkoł sp. z o.o. Tomasz Grupa	Nie dotyczy
12.	Polska Spółka Gazownictwa sp. z o.o. Oddział Zakład Gazowniczy w Poznaniu Gazownia w Kaliszu Cezary Gryszel	UWAGA GAZ ! Szczegółowy przebieg gazociągu i przyłączy należy ustalić w terenie na podstawie przekopów próbnych. W miejscach zbliżeń do sieci gazowej zachować wymagane przepisami odległości. Przy skrzyżowaniach z siecią gazową zachować wymagania określone w normie PN-91/M-34501. Roboty ziemne w obrębie sieci gazowych wykonywać ręcznie. Roboty prowadzone w obrębie naszych sieci należy zgłosić w terminie 14 dni przed rozpoczęciem


Za zgodność z oryginałem  
Wodociągów i Kanalizacji Sp. z o.o.  
w Kaliszu

Nazwa: .....  
2023-06-21 ..... Podpis: 



		robót do Gazowni w Kaliszu ul. Majkowska 9, tel. (062) 7685600, mail gazownia.kalisz@psgaz.pl . Regulacja wysokości armatury i sieci gazowej oraz usuwanie ewentualnych kolizji na koszt inwestora.
13.	Przedsiębiorstwo Wodociągów i Kanalizacji Spółka z o.o. z siedzibą w Kaliszu.  Aldona Owczarek	Uzgodnienie dotyczy trasy względem istniejącego uzbrojenia wod-kan – bez uwag.
14.	UPC POLSKA S.A.  Adam Jaksiewicz	Nie dotyczy
15.	WSS S.A.  	Należyście zawiadomiony podmiot nie uczestniczył w naradzie
16.	Zarząd Dróg Miejskich w Kaliszu  Karolina Załustowicz - Plewka	Sieć wodociagową oraz sieć kanalizacji sanitarnej zrealizować zgodnie z warunkami Decyzji znak WU.4130.12.2023 z dnia 22.05.2023r.
Wójt/burmistrz/prezydent miasta według właściwości miejscowej:		
	Oznaczenie organu oraz imię i nazwisko osoby upoważnionej przez organ:	
1.	Wydział Geodezji i Kartografii  Michał Marczak	Brak uwag
2.	Wydział Gospodarki Komunalnej i Ochrony Środowiska  Dariusz Janiak	Brak uwag
Inne podmioty:		
	Oznaczenie innych podmiotów, które mogą być zainteresowane rezultatami narady koordynacyjnej oraz imiona i nazwiska osób upoważnionych przez te podmioty:	
1.	Protokolant  Dorota Pawłowska	Niniejszy odpis protokołu anuluje stanowiska uczestników narady koordynacyjnej WGK.6630.01.20.2023 zakończonej dnia 16.05.2023 dotyczące sprawy WGK.6630.126.2023

Za zgodność z oryginałem  
Przedsiębiorstwo  
Wodociągów i Kanalizacji Sp. z o.o.  
w Kaliszu

Nazwisko .....  
Imię .....  
Data 2023-06-24 Podpis 



Wniosek o koordynację robót budowlanych, o których mowa w art. 36a ust. 3 pkt 5 lit. b ustawy z dnia 7 maja 2010 r. o wspieraniu rozwoju usług i sieci telekomunikacyjnych, jeśli został złożony:

- nie złożono\*\*\*\*,
- złożono\*\*\*\*.

\*\*\*\*niewłaściwe skreślić

Integralną częścią protokołu z narady koordynacyjnej jest plan sytuacyjny sporządzony na kopii aktualnej mapy zasadniczej lub kopii aktualnej mapy do celów projektowych, poświadczonej za zgodność z oryginałem przez projektanta z przedstawioną na nim propozycją usytuowania projektowanych sieci uzbrojenia terenu z adnotacją, że ta dokumentacja była przedmiotem narady koordynacyjnej.

mgr inż. Michał Marczak  
Geodeta Powiatowy  
Kierownik Wydziału  
Geodezji i Kartografii

Podpis i pieczęć przewodniczącego narady koordynacyjnej

Protokolant: Dorota Pawłowska

INSPEKTOR  
Dorota Pawłowska

Informacje dodatkowe:

1. Zgodnie z art. 28ba ust. 1 ustawy z dnia 17 maja 1989 r. Prawo geodezyjne i kartograficzne (t.j. Dz.U.2020.276), nieobecność na naradzie koordynacyjnej podmiotu należycie zawiadomionego o jej miejscu i terminie nie stanowi przeszkody do jej przeprowadzenia. Przyjmuje się, że podmiot ten nie składa zastrzeżeń do usytuowania projektowanej sieci uzbrojenia terenu (...).
2. Zgodnie z § 10 ust. 1 pkt 2 Rozporządzenia Ministra Administracji i Cyfryzacji z dnia 21 października 2015 r. w sprawie powiatowej bazy GESUT i krajowej bazy GESUT (Dz.U.2015.1938), powiatową bazę GESUT (...) aktualizuje się w drodze czynności materialno-technicznych na podstawie danych lub informacji zawartych w dokumentach, które były przedmiotem narady koordynacyjnej, (...), w przypadku gdy stanowiska uczestników tej narady są jednomyślne i pozytywne.
3. Zgodnie z art. 15 ust. 1 w związku z art. 48 ust. 1 pkt 3 ustawy z dnia 17 maja 1989 r. Prawo geodezyjne i kartograficzne (t.j. Dz.U.2020.276): znaki geodezyjne, urządzenia zabezpieczające te znaki oraz budowle triangulacyjne podlegają ochronie; kto wbrew przepisom art. 15 niszczy, uszkadza, przemieszcza znaki geodezyjne, grawimetryczne lub magnetyczne i urządzenia zabezpieczające te znaki oraz budowle triangulacyjne, a także nie zawiadamia właściwych organów o zniszczeniu, uszkodzeniu lub przemieszczeniu znaków geodezyjnych, grawimetrycznych lub magnetycznych, urządzeń zabezpieczających te znaki oraz budowli triangulacyjnych, podlega karze grzywny.
4. Zgodnie z art. 277 Kodeksu karnego, kto znaki graniczne niszczy, uszkadza, przesuwają lub czyni niewidocznymi albo fałszywie wystawia podlega grzywnie, karze ograniczenia wolności albo pozbawienia wolności do lat dwóch.
5. O wymagane zezwolenia na usunięcie drzew lub krzewów kolidujących z przebiegiem projektowanej inwestycji należy wnioskować do odpowiedniego organu w trybie przepisów ustawy z dnia 16 kwietnia 2004 r. o ochronie przyrody (t.j. Dz.U.2018.1614 z późn. zm.).

Za zgodność z oryginałem  
Włodzisław Kambizacji Sp. z o.o.  
Kalisz

Nazwisko

2023-06-21

Data

Podpis







Skala	1:500
Położenie obszaru opracowania	Kalisz, ul. Batalionów Chłopskich, Rozwojowa
Nazwa gminy	Miasto Kalisz
Identyfikator i nazwa obszaru ewidencyjnego	306101_1.0160 160 Dobrzec
Nazwa wykonawcy prac geodezyjnych	Geodezja Pruchnik Sp. z o. o.
Identyfikator zgłoszenia prac geodezyjnych	WGK.6640.01.608.2022
Imię i nazwisko kierownika prac geodezyjnych	Tomasz Pruchnik
Numer uprawnień zawodowych kierownika prac geodezyjnych	20982
Układu współrzędnych prostokątnych płaskich	2000/18
Układu wysokości	PL-EVRF2007-NH
Określenie obszaru, który był przedmiotem aktualizacji	
Data opracowania mapy	20.03.2023r.
Imię i nazwisko osoby, która opracowała mapę	Tomasz Pruchnik

MAPA PODPISANA  
CYFROWO

Geodezja Pruchnik Sp. z o. o.  
ul. Bolesława Pobożnego 9, 62-800 Kalisz  
tel.62 766 36 74, tel.985 99 44 55  
NIP 6182149939

Podpis kierownika prac geodezyjnych

Nie wyklucza się istnienia w terenie innych nie wykazanych na niniejszej mapie urządzeń podziemnych, które nie były zgłoszone do inwentaryzacji.

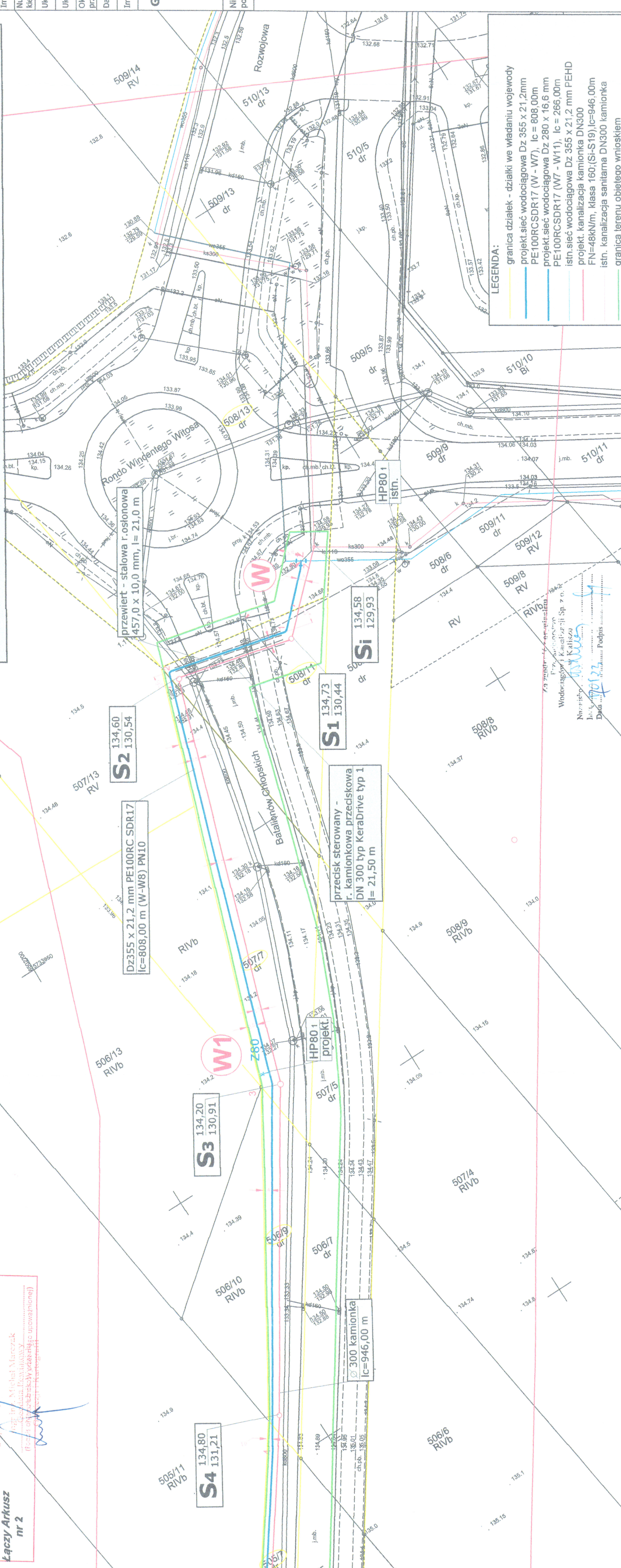
Podpis kierownika prac geodezyjnych	WGK.6640.01.608.2022
Organ służby geodezyjnej, który otrzymał zgłoszenie	Prezydent Miasta Kalisza
Wykonawca prac geodezyjnych	Geodezja Pruchnik Sp. z o. o.
Nr oraz data sporządzenia dokumentu zawierającego opis powyższej sytuacji	Protokół weryfikacji nr 2 z dnia 07.04.2023 r.
Imię i nazwisko, podpis oraz nr uprawnień zawodowych kierownika prac	Tomasz Pruchnik Nr uprawnień 20982

Za sporządzenie projektu  
Wodociągów i Kanalizacji Sp. z o. o.

**PRZEDSIĘBIORSTWO  
WODOCIĄGÓW  
I KANALIZACJI SPÓŁKA Z O.O.**  
62-800 KALISZ ul. Nowy Świat 2 a

TEMAT	Projekt zagospodarowania terenu-sieć wod - kan	DATA	1.500
ADRES	ul. Batalionów Chłopskich/Inwestorska obręb 160	NR DOK.	1A
INWESTOR	PWK Sp. z o. o. ul. Nowy Świat 2 A 62-800 Kalisz	DATA	04.2023 r.
STANOWISKO	Imię i nazwisko	Nr uprawnień	Podpis
PROJEKTANT	mgr inż. Małgorzata Łalecka	WK010811/PAC0305	
ASYSTEM	mgr inż. Katarzyna Rudnicka		
SPRAWDZIL	mgr inż. Stefan Nawrociekiewicz	UAT0302-18664	

Projekt zagospodarowania terenu  
Budowa sieci wodociągowej i kanalizacji sanitarnej  
w ul. Batalionów Chłopskich/ Inwestorska  
obręb 160 Dobrzec  
skala 1 : 500



- LEGENDA:
- granicza działek - działki we władaniu wojewody
  - projekt.sieć wodociągowa Dz 355 x 21,2mm PE100RCSDR17 (W - W7), lc = 808,00m
  - projekt.sieć wodociągowa Dz 280 x 16,6 mm PE100RCSDR17 (W7 - W11), lc = 266,00m
  - istn.sieć wodociągowa Dz 355 x 21,2 mm PEHD
  - projekt. kanalizacja kamionka DN300 FN=48kN/m, klasa 160;(Si-S19),lc=946,00m
  - istn. kanalizacja sanitarna DN300 kamionka
  - granicza terenu objętego wnioskiem

Zgodnie z art. 28c ustawy z dnia 17 maja 1988r. Prawo geodezyjne i kartograficzne poświadczam, że niniejsza dokumentacja projektowa była przedmiotem nadzoru technicznego i została zatwierdzona dnia 01.06.2023 r. przedmiotem nadzoru technicznego i została zatwierdzona dnia 01.06.2023 r. pod numerem sprawy WGK.6630.01.608.2022.

Urząd Miasta Kalisza, z siedzibą w Miście Kaliszu  
Laczy Arkusz nr 2

mgr inż. Michał Marczak  
mgr inż. Katarzyna Rudnicka  
mgr inż. Stefan Nawrociekiewicz







