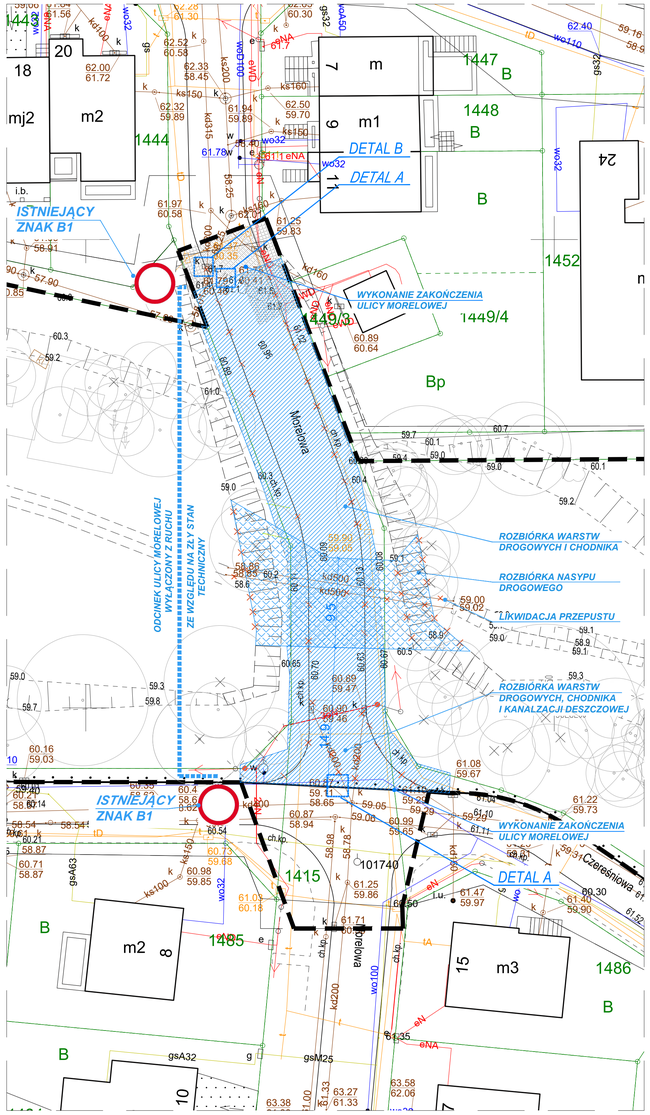

ODCINEK ULICY MORELOWEJ PODLEGAJĄCY ROZBIÓRCE

Mapa do celów projektowych
Skala 1:500

Projektodawca: wielespolskie
Projekt: poglądowy
nazwa jednostki ewidencyjnej: Murowana Goślina
identyfikator jednostki ewid.: 302011_4
nazwa obrębu ewidencyjnego: Murowana Goślina
identyfikator obrębu ewid.: 302011_4.0001
województwo: Województwo Wielkopolskie
powiat: Gnieźnieński
numer działki: 1446, 1459/1, 1415, 1461/2, 1460
Służebność nie badana
Granice przyjęto wraz z danymi EGiB
Układ odniesienia: PL-KRON86-NH
Układ współrzędnych: "2000" / 18
Układ wysokościowy: "2000" / 18
Układ wysokościowy: PL-KRON86-NH
Stan aktualny na dzień 14.04.2023 r.
Legenda:
zasięg opracowania

Opracowano na podstawie materiałów państwowego zasobu geodezyjnego i kartograficznego, udostępnionych przez Ośrodek Geodezji i Kartografii Wielkopolski, Filia w Ostrowie Wielkopolskim

Opracowano, do momentu dokument zostanie opracowany w wyniku prac geodezyjnych i kartograficznych, Filia w Ostrowie Wielkopolskim przekazuje zasób mapy zasadniczej w postaci cyfrowej, w zakresie wskazanym w materiałach państwowego zasobu geodezyjnego i kartograficznego udostępnionych	
Identyfikator opracowania prac geodezyjnych	GHG-3322-407/1, 4462-2023
Organ służby geodezyjnej, który otrzymał opracowanie	OTWOCKI PA POZNAŃSKI
Wykonawca prac geodezyjnych	GEOSAT SPÓŁKA Z OGRANICZONĄ ODPOWIEDZIALNOŚCIĄ ul. Jan Kazimierz 16/18 00-491 Warszawa
Nr oraz data zatwierdzenia dokumentu zawierającego wyniki aerofotogrametrycznej	Protokół Nr/Ogólnopol/ nr 2 z dnia: 10.08.2022 r.
Wnioskodawca prac na rzecz Ośrodka Geodezji i Kartografii Wielkopolski	ul. Kanin Odpowiedzialny nr upoważnienia 2/BBM

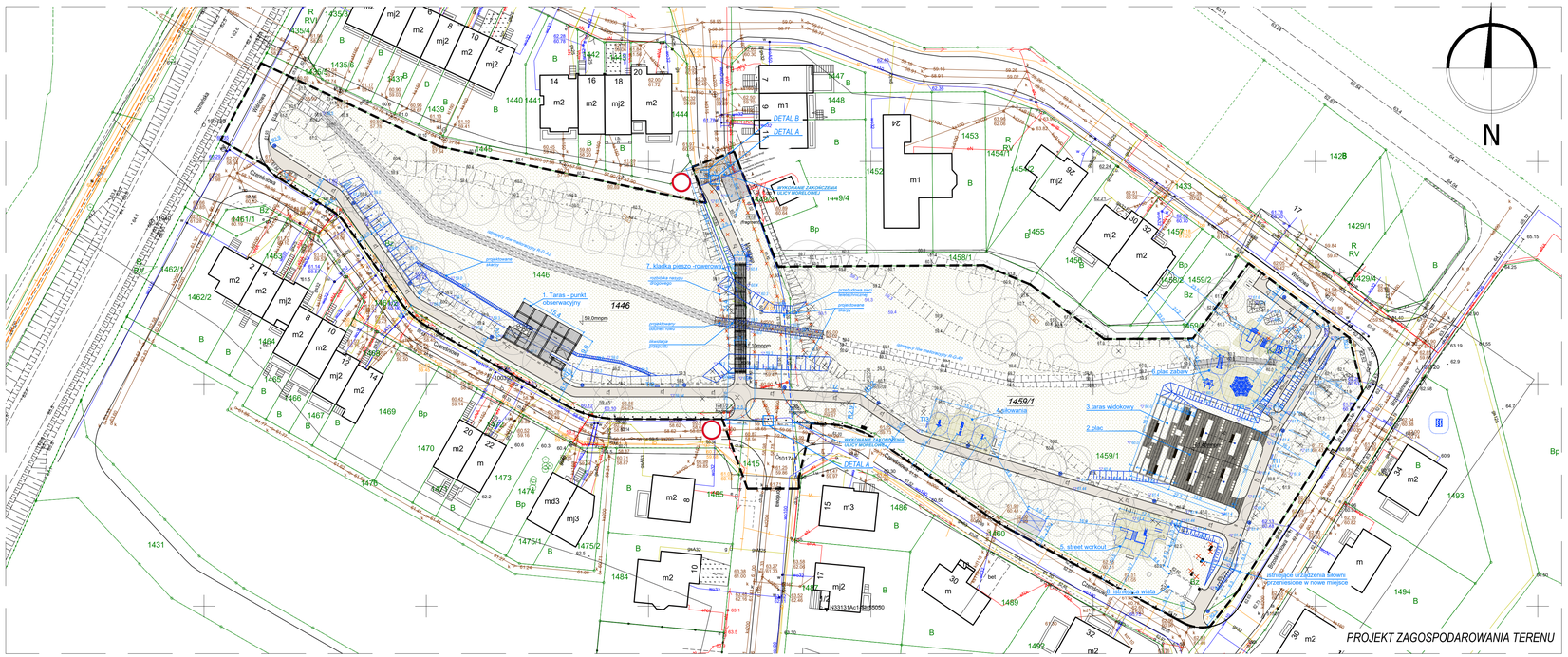

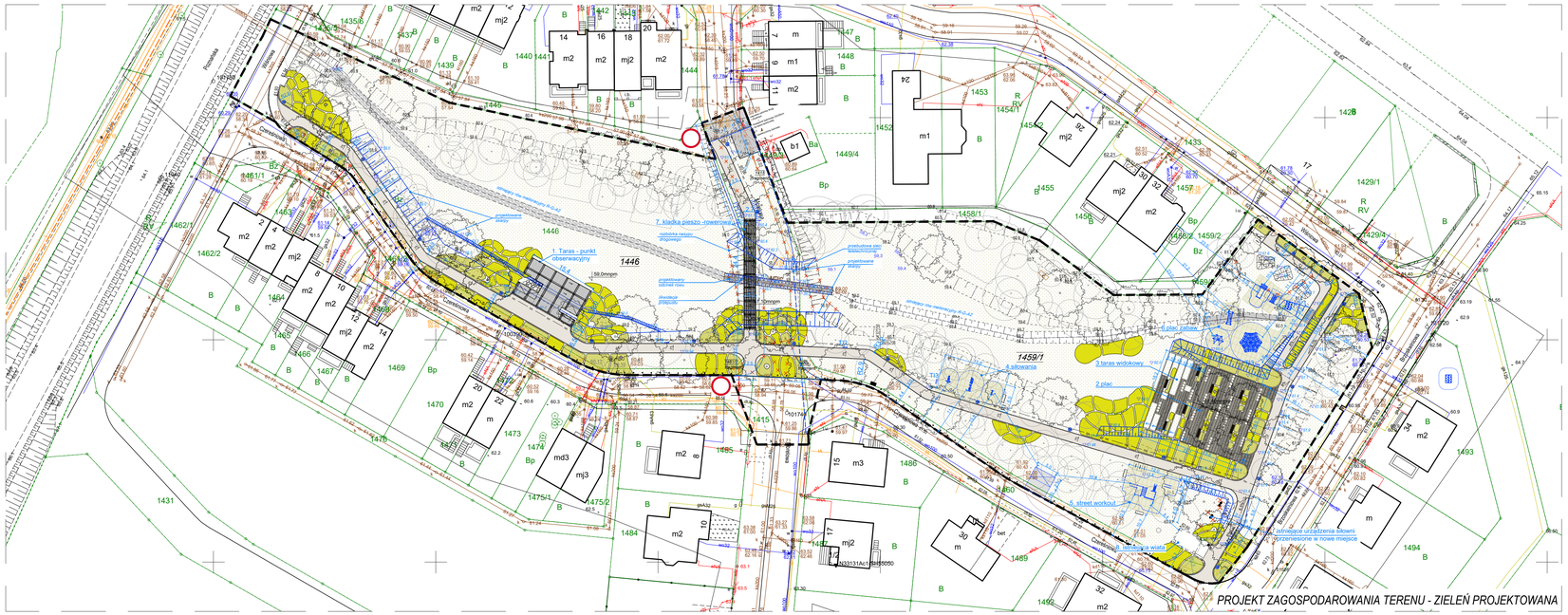

LEGENDA:

- zakres/ granica terenu opracowania
- aleja/i o nawierzchni mineralnej
- mata gumowa przerosłowa pod matą trawa
- teren biologicznie czynny trawy, łąki kwietne
- istniejący rów wyłożony narzutem kamiennym, w obrębie placu zabaw żwirem
- nawierzchnia żwirowa
- instalacje/elementy do likwidacji
- 38.4 istniejące skarpy, istniejące rzędne
- projektowane skarpy
- 61.4 projektowane rzędne
- projektowane ogrodzenie z siatki
- projektowane ogrodzenie drewniane
- 1459/1 numery działek
- projektowany kabel nn
- miejsce gromadzenia odpadów utwardzone kostką betonową

OBIEKTY MAŁEJ ARCHITEKTURY

- kosze, ławki
- stojaki na rowery
- latarnie
- podświetlenie drzew
- słupki
- T11 T12 T13 tablica informacyjna
- urządzenia do gier i zabaw dla dzieci (ze strefą bezpieczeństwa)
- urządzenia siłowni (ze strefą bezpieczeństwa)
- urządzenia siłowni street workout (ze strefą bezpieczeństwa)

Zieleń

- Istniejące drzewo do zachowania i adaptacji
- Projektowane drzewo
- Projektowane krzewy
- Projektowane byliny
- Drzewa i krzewy do wycinki

UWAGI

1. Wszystkie wymiary podane na rzucie należy bezwzględnie kontrolować przed rozpoczęciem prac sprawdzić na miejscu budowy i w wypadku różnic lub zmian wynikających z wymogów technologii lub innych przyczyn zgłosić projektantowi.
2. Wszystkie roboty ziemne, fundamentowe, zbrojeniowe, betonowe, montażowe, instalacyjne i wykończeniowe należy wykonać zgodnie z obowiązującymi przepisami i zasadami sztuki budowlanej oraz z warunkami technicznymi wykonania i odbioru robót budowlano-montażowych sporządzonymi przez instytut techniki budowlanej oraz z wytycznymi producentów materiałów budowlanych.
3. Dane wskazane na rzucie technicznym elementu, detalu, instalacji zawierające wymiary są wiążące i mają pierwszeństwo przed ich odczytem z rysunków.
4. Zastosowane przy pracach materiały i wyroby powinny posiadać wymagane prawem atesty, certyfikaty, aprobaty techniczne, deklaracje zgodności i znaki bezpieczeństwa.
5. Roboty należy wykonać z zachowaniem wymagań bezpieczeństwa i higieny pracy, ochrony przeciwpożarowej i ochrony środowiska.
6. Wszystkie zastosowane materiały i wyroby powinny być dopuszczone do stosowania w budownictwie.
7. Wszystkie zastosowane materiały wykończeniowe powinny być dobrane przez wykonawcę robót budowlanych z uwzględnieniem ich przeznaczenia i miejsca montażu oraz z uwzględnieniem wymagań producentów.

Nazwa inwestycji

PROJEKT WYKONAWCZY

Nazwa inwestycji

Budowa ekoparku wraz z infrastrukturą techniczną oraz budową kładki pieszo-rowerowej na terenie działek o nr ewid.: 1446, 1459/1 oraz na terenie części działek o nr ewid. 1415, 1461/2, 1460 obręb Murowana Goślina, gmina Murowana Goślina.

Adres obiektu budowlanego

Murowana Goślina
działka nr 1446, obręb Murowana Goślina
działka nr 1459/1, obręb Murowana Goślina
działka nr 1415, obręb Murowana Goślina (część działki)
działka nr 1461/2, obręb Murowana Goślina (część działki)
działka nr 1460, obręb Murowana Goślina (część działki)

Gmina Murowana Goślina
pl. Powstańców Wielkopolskich 9
62-095 Murowana Goślina

Dane autora opracowania

imię i nazwisko, adres	podpis
Elżbieta Kuszniereko Architekt ul. Gwiaździsta 10 lok.2 60-791 Poznań	mgr inż. arch. Tomasz Kuszniereko upr. nr SARP/KPO/2012 ul. gwiaździsta lok. upr.nr 2 upr.arch.nr SARP/KPO/2012
www.kuszniereko.pl	mgr inż. arch. Elżbieta Kuszniereko upr. nr SARP/KPO/2017 ul. gwiaździsta lok. upr.nr 2 upr.arch.nr SARP/KPO/2017
Branża konstrukcyjno-budowlana	
	mgr inż. Mariusz Zelwis upr. nr MOO/0264 ul. gwiaździsta lok. upr.nr 2 upr.konstr.nr MOO/0264
Branża elektryczna	
	inż. Emilian Kwiecień upr. nr 1440/0264 ul. gwiaździsta lok. upr.nr 2 upr.elektr.nr 1440/0264
Branża sanitarna	
	mgr inż. Krzysztof Rachniewski upr. nr SLK/0700/POOS/13 ul. gwiaździsta lok. upr.nr 2 upr.sanitarnej nr SLK/0700/POOS/13
Branża elektroenergetyczna	
	mgr inż. Szymon Panuch upr. nr SLK/0700/POOE/13 ul. gwiaździsta lok. upr.nr 2 upr.elektroenerg. nr SLK/0700/POOE/13
Branża drogowa	
	Tech. Manuel Sanpietro ul. gwiaździsta lok. upr.nr 2 upr.nr WRP/0300/POOD/09
Branża teletechniczna	
	mgr inż. Jerzy Bodzanek upr. nr LT-0.2-10/94 ul. gwiaździsta lok. upr.nr 2 upr.teletechn.nr LT-0.2-10/94
Branża wodociągowa i kanalizacyjna	
	mgr inż. Wojciech Mikołajczyk upr. nr WKP/0300/POOW/09 ul. gwiaździsta lok. upr.nr 2 upr.wodociągowo-kanalizacyjnej nr WKP/0300/POOW/09
Branża sanitarna	
	mgr inż. Szymon Panuch upr. nr WKP/0066/POOC/08 ul. gwiaździsta lok. upr.nr 2 upr.sanitarnej nr WKP/0066/POOC/08

Nazwa rysunku

Projekt zagospodarowania terenu

skala	data	nr rysunku
ARCH 1:500	25.08.23	Z01