UWAGA - mapa ma charakter poglądowy
Pikietaż i oznakowanie drogi orientacyjne

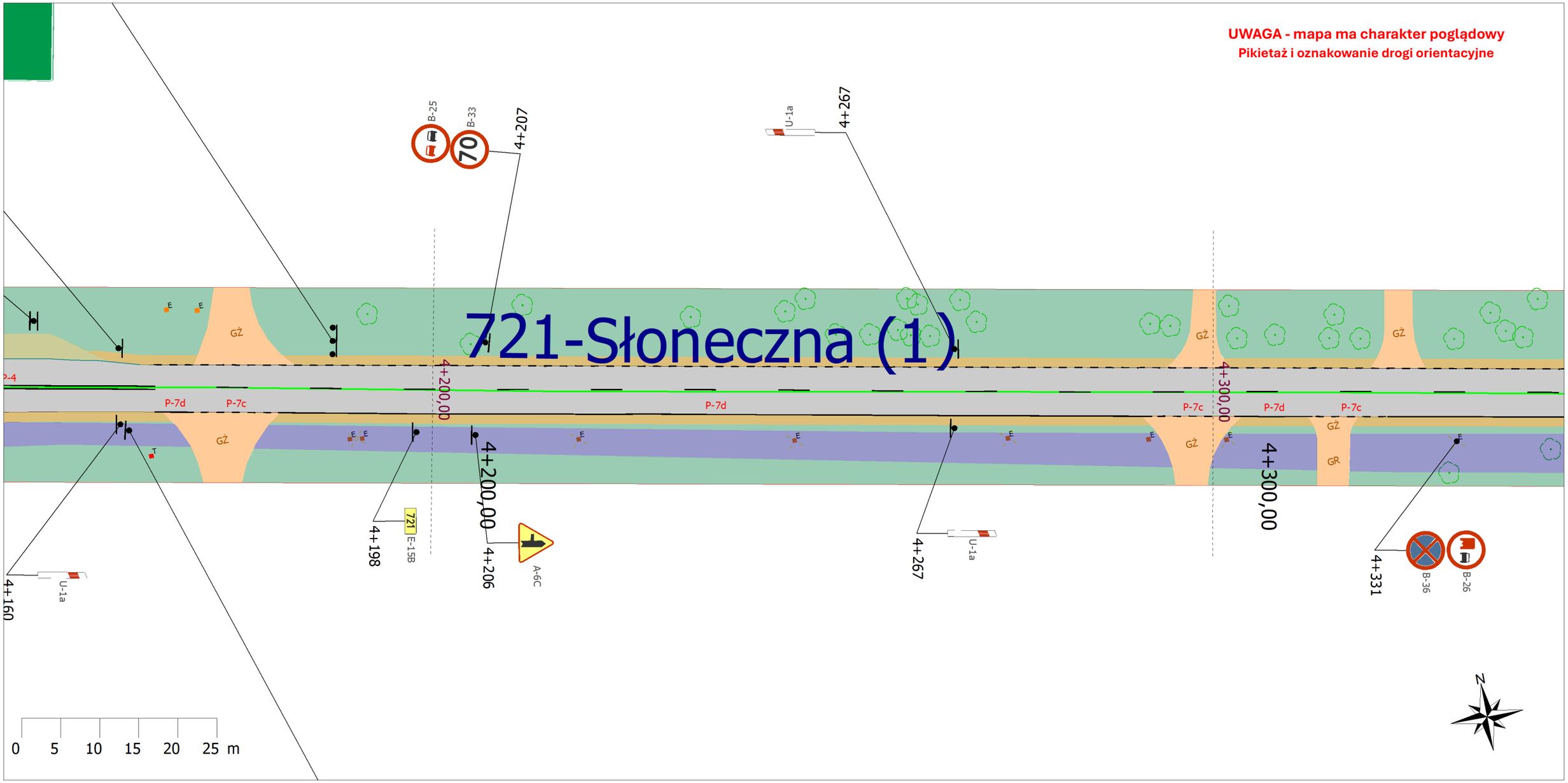

LEGENDA

- Znaki istniejące
- Znaki projektowane
- Znaki do usunięcia
- Ewidencja tymczasowa
- Jezdnie
- Chodniki
- Ścieżki rowerowe
- Zjazdy

Mapa poglądowa

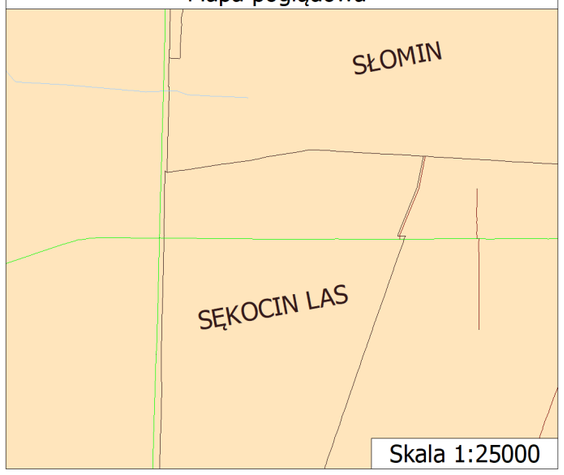

Inwestor: Mazowiecki Zarząd Dróg Wojewódzkich w Warszawie		
Projekt: Nowy wydruk 08-04-2025 13:47:16		
Projektant:	Podpis:	Data:
		Skala: 1:500
Mazowiecki Zarząd Dróg Wojewódzkich w Warszawie		Nr rys. Nr / 3

Ten wydruk ma charakter wyłącznie poglądowy.

UWAGA - mapa ma charakter poglądowy

Pikietaż i oznakowanie drogi orientacyjne

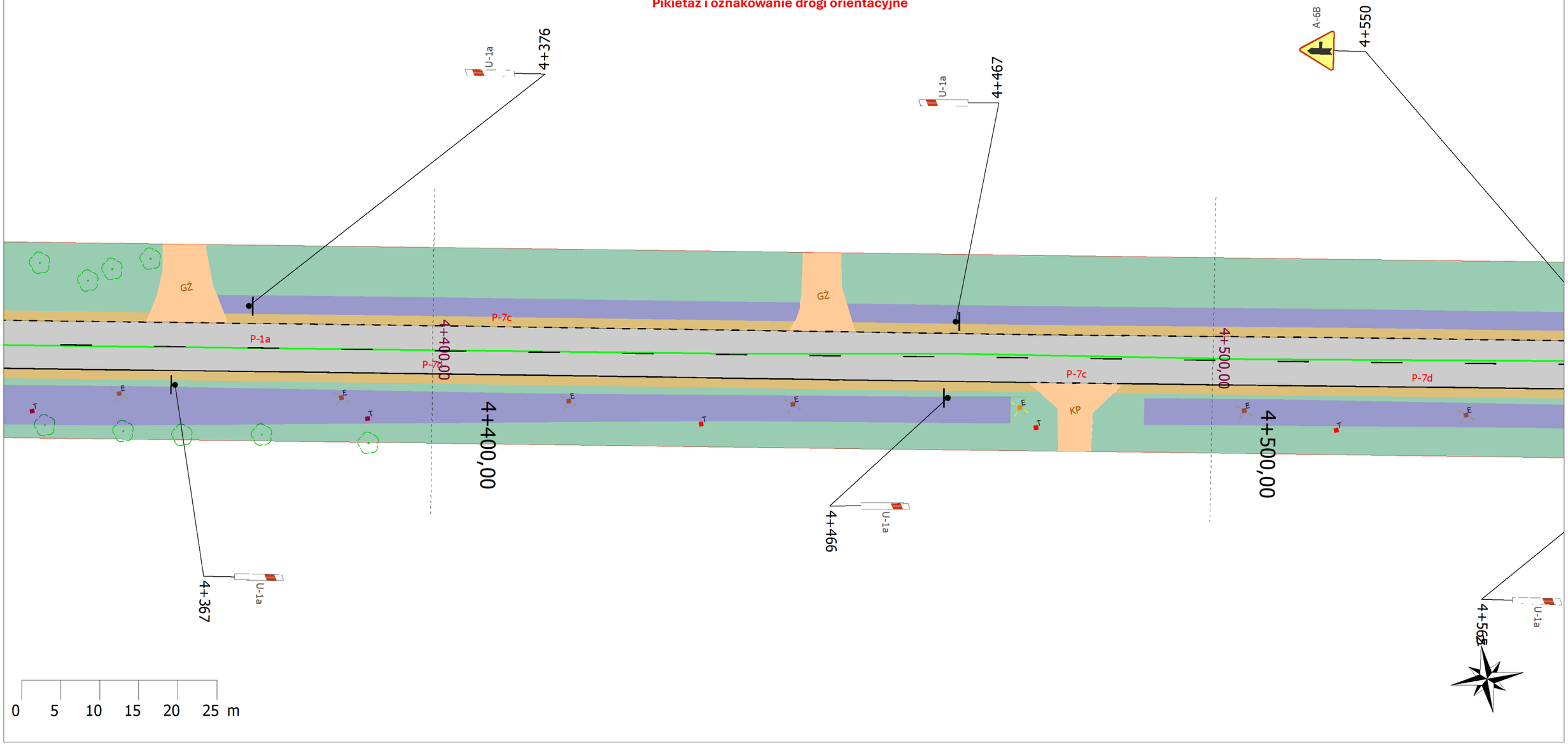

LEGENDA

- Znaki istniejące
- Znaki projektowane
- Znaki do usunięcia
- Ewidencja tymczasowa
- Jezdnie
- Chodniki
- Ścieżki rowerowe
- Zjazdy

Mapa poglądowa

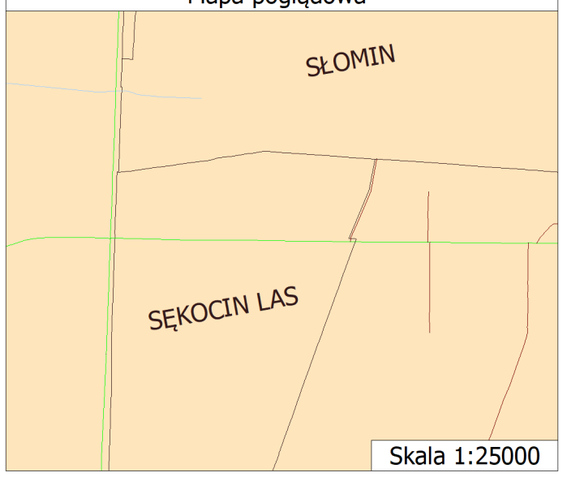

Inwestor: Mazowiecki Zarząd Dróg Wojewódzkich w Warszawie		
Projekt: Nowy wydruk 08-04-2025 13:47:16		
Projektant:	Podpis:	Data:
		Skala: 1:500
Mazowiecki Zarząd Dróg Wojewódzkich w Warszawie		Nr rys. Nr / 4

Ten wydruk ma charakter wyłącznie poglądowy.

UWAGA - mapa ma charakter poglądowy

Pikietaż i oznakowanie drogi orientacyjne

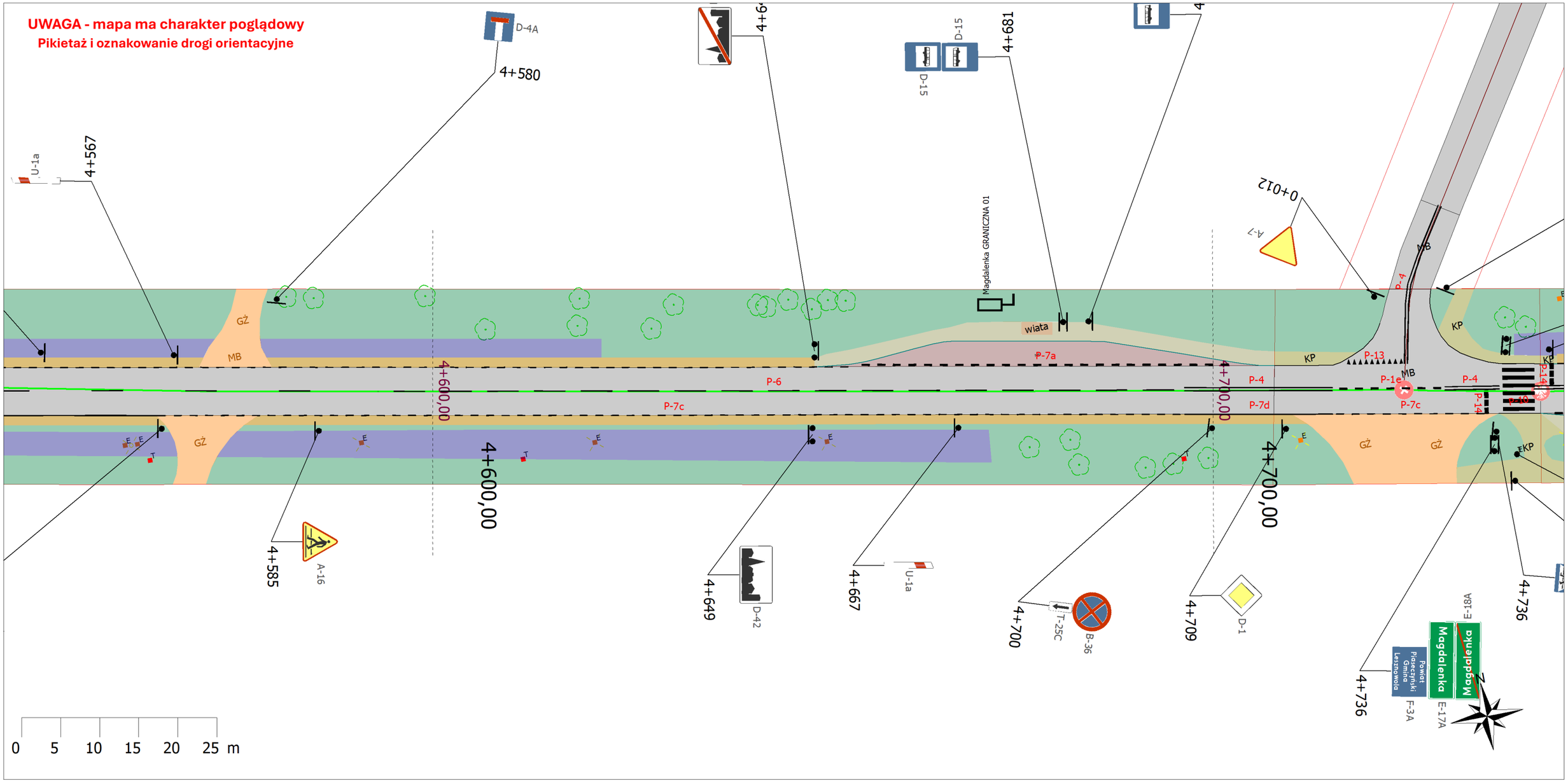

LEGENDA

- Znaki istniejące
- Znaki projektowane
- Znaki do usunięcia
- Ewidencja tymczasowa
- Jezdnie
- Chodniki
- Ścieżki rowerowe
- Zjazdy

Mapa poglądowa

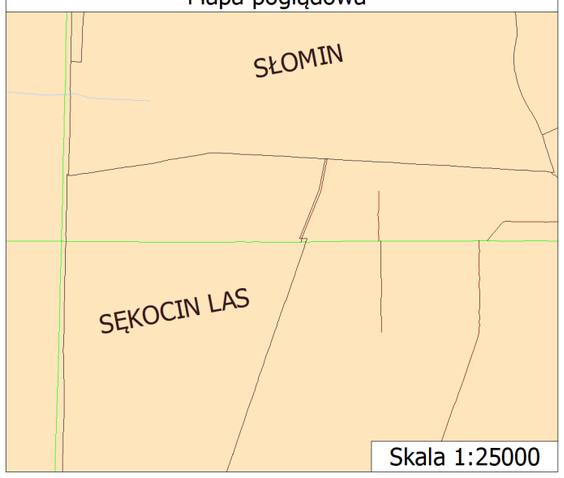

Inwestor:

Mazowiecki Zarząd Dróg Wojewódzkich w Warszawie

Projekt:

Nowy wydruk 08-04-2025 13:47:16

Projektant:	Podpis:	Data:
		Skala: 1:500
Mazowiecki Zarząd Dróg Wojewódzkich w Warszawie		Nr rys. Nr / 5

Ten wydruk ma charakter wyłącznie poglądowy.

UWAGA - mapa ma charakter poglądowy
Pikietaż i oznakowanie drogi orientacyjne

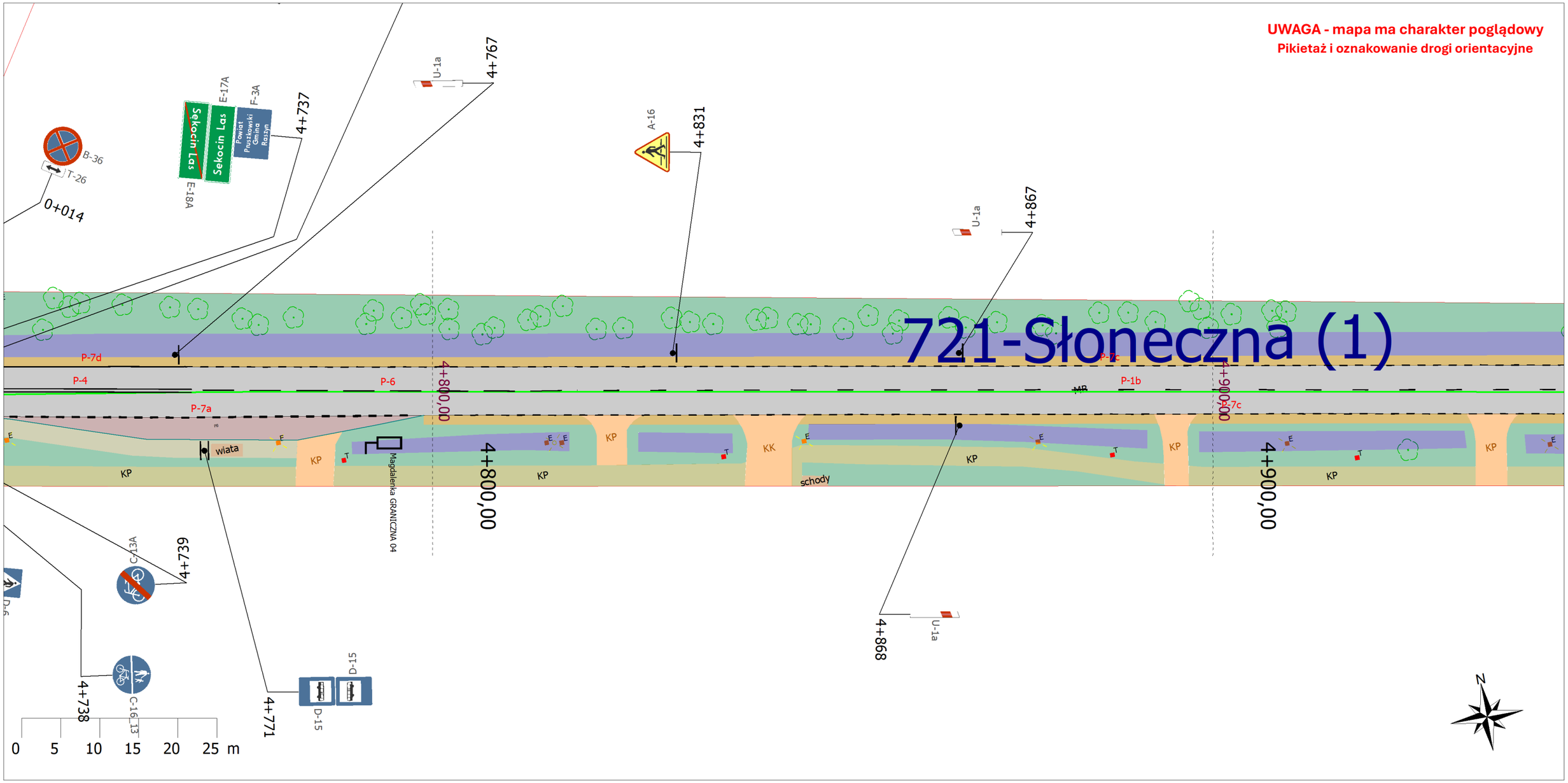

LEGENDA

- Znaki istniejące
- Znaki projektowane
- Znaki do usunięcia
- Ewidencja tymczasowa
- Jezdnie
- Chodniki
- Ścieżki rowerowe
- Zjazdy

Mapa poglądowa

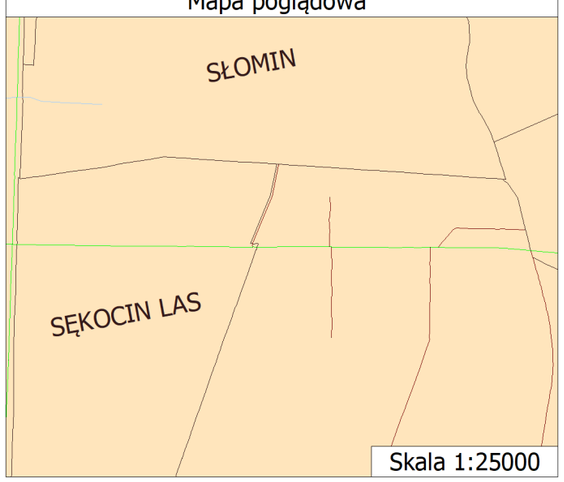

Inwestor: Mazowiecki Zarząd Dróg Wojewódzkich w Warszawie		
Projekt: Nowy wydruk 08-04-2025 13:47:16		
Projektant:	Podpis:	Data:
		Skala: 1:500
Mazowiecki Zarząd Dróg Wojewódzkich w Warszawie		Nr rys. Nr / 6

Ten wydruk ma charakter wyłącznie poglądowy.

UWAGA - mapa ma charakter poglądowy
Pikietaż i oznakowanie drogi orientacyjne

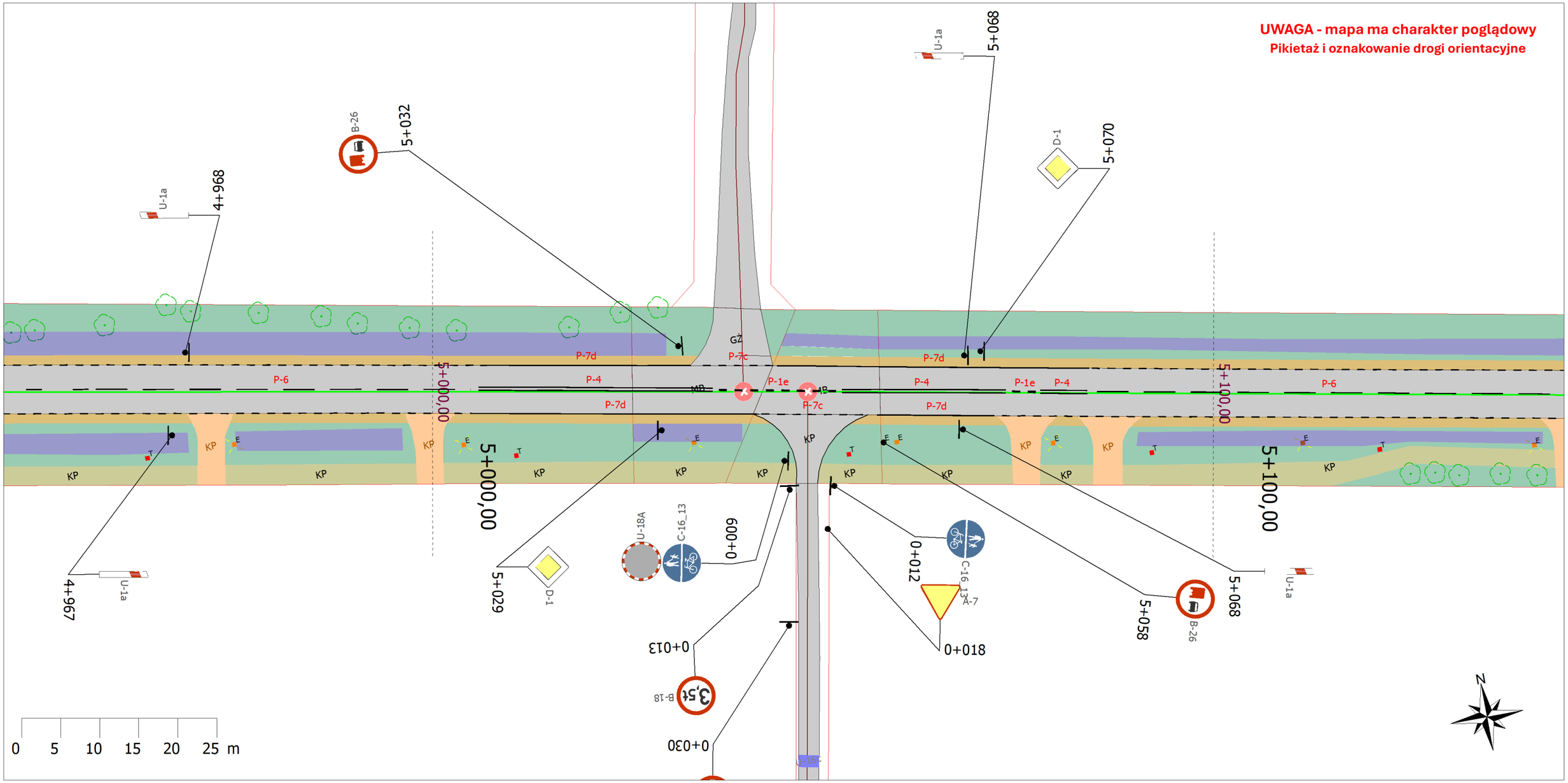

LEGENDA

- Znaki istniejące
- Znaki projektowane
- Znaki do usunięcia
- Ewidencja tymczasowa
- Jezdnie
- Chodniki
- Ścieżki rowerowe
- Zjazdy

Mapa poglądowa

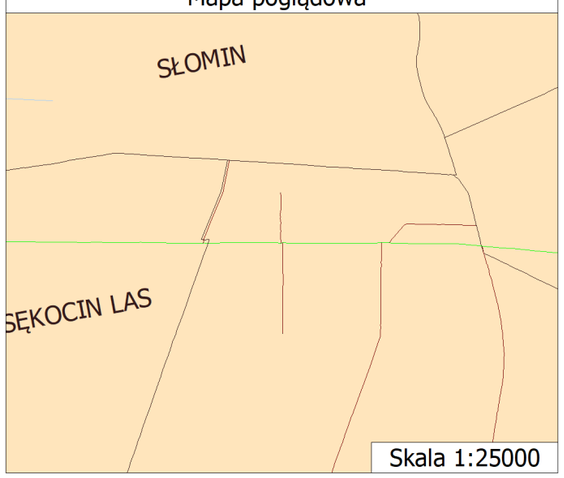

Inwestor: Mazowiecki Zarząd Dróg Wojewódzkich w Warszawie		
Projekt: Nowy wydruk 08-04-2025 13:47:16		
Projektant:	Podpis:	Data:
		Skala: 1:500
Mazowiecki Zarząd Dróg Wojewódzkich w Warszawie		Nr rys. Nr / 7

Ten wydruk ma charakter wyłącznie poglądowy.

UWAGA - mapa ma charakter poglądowy
Pikietaż i oznakowanie drogi orientacyjne

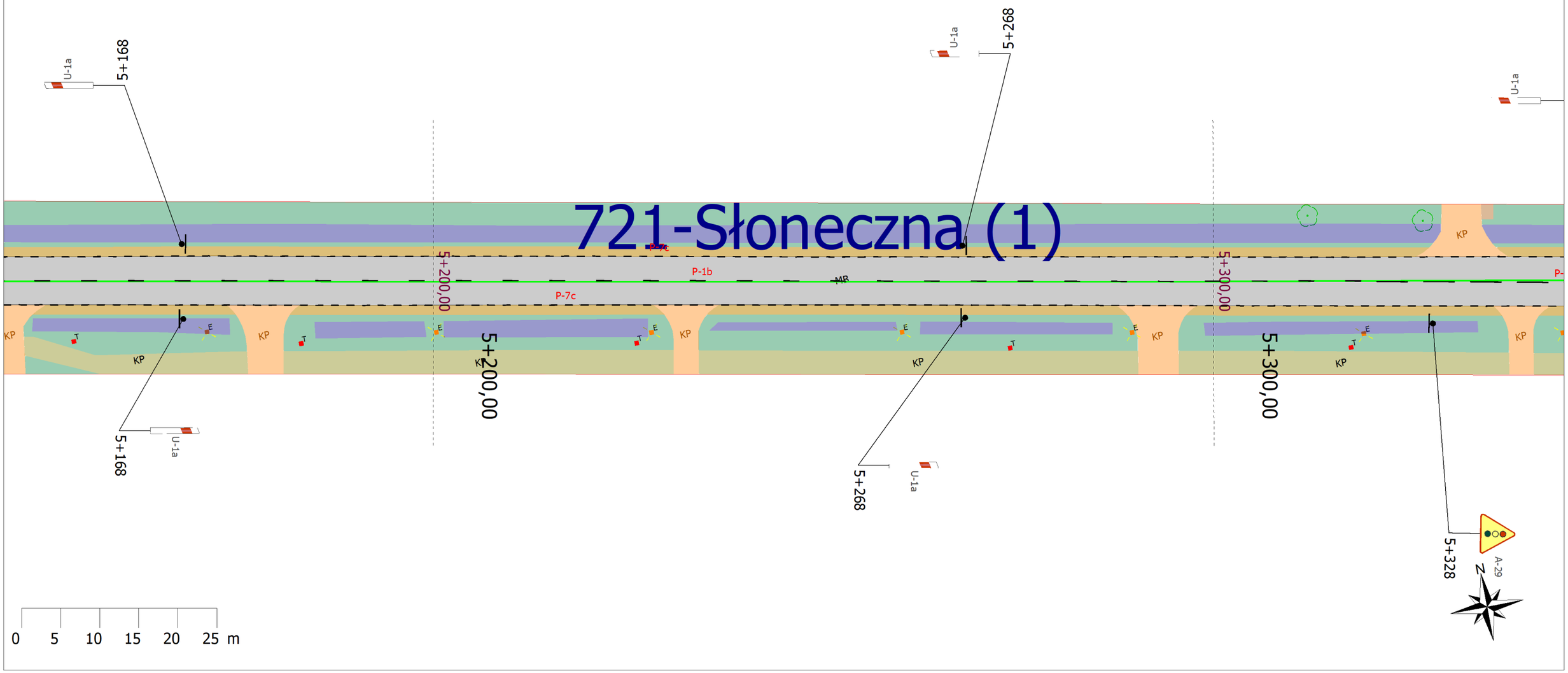

LEGENDA

- Znaki istniejące
- Znaki projektowane
- Znaki do usunięcia
- Ewidencja tymczasowa
- Jezdnie
- Chodniki
- Ścieżki rowerowe
- Zjazdy

Mapa poglądowa

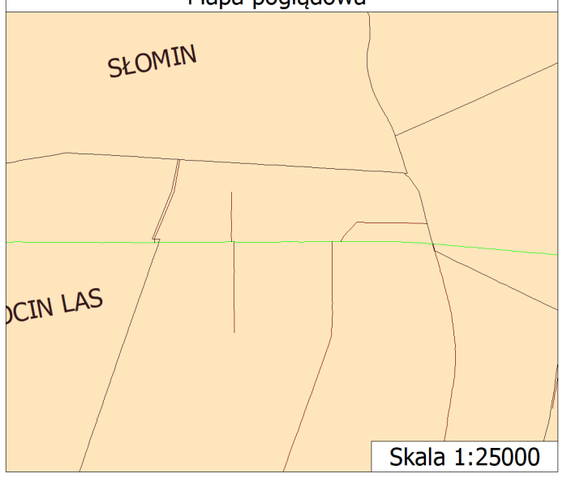

Inwestor: Mazowiecki Zarząd Dróg Wojewódzkich w Warszawie		
Projekt: Nowy wydruk 08-04-2025 13:47:16		
Projektant:	Podpis:	Data:
		Skala: 1:500
Mazowiecki Zarząd Dróg Wojewódzkich w Warszawie		Nr rys. Nr / 8

Ten wydruk ma charakter wyłącznie poglądowy.

UWAGA - mapa ma charakter poglądowy

Pikietaż i oznakowanie drogi orientacyjne

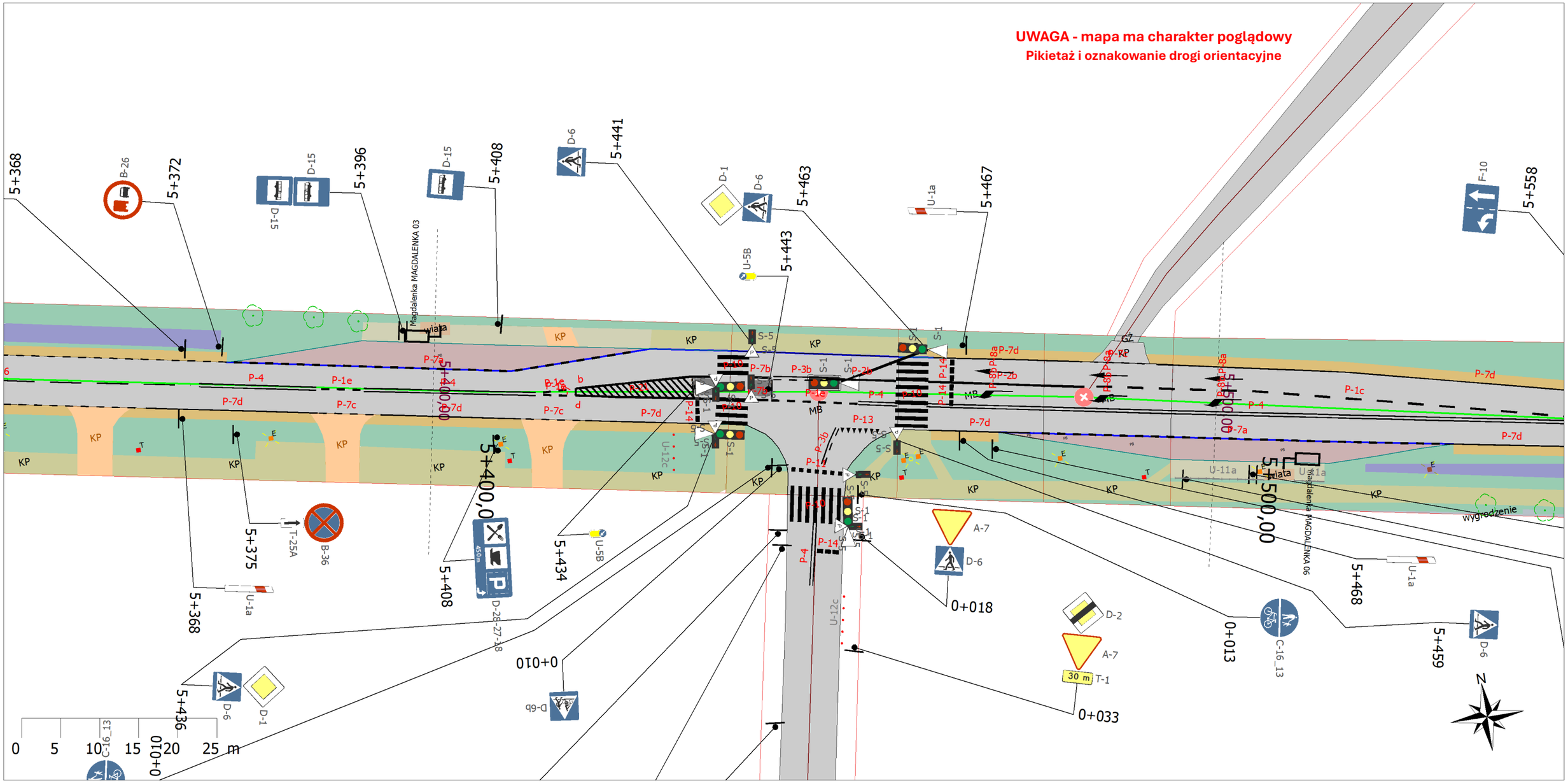

LEGENDA

- Znaki istniejące
- Znaki projektowane
- Znaki do usunięcia
- Ewidencja tymczasowa
- Jezdnie
- Chodniki
- Ścieżki rowerowe
- Zjazdy

Mapa poglądowa

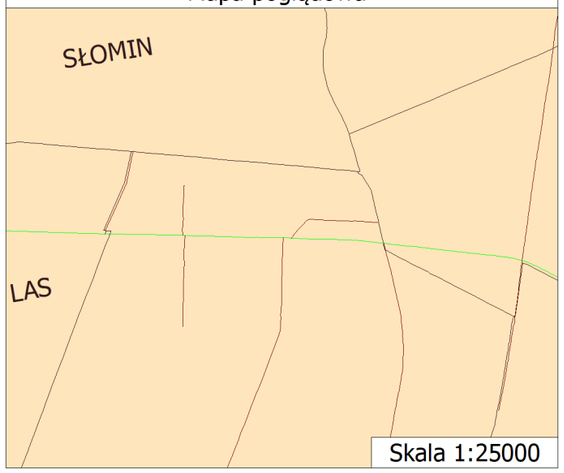

Inwestor:

Mazowiecki Zarząd Dróg Wojewódzkich w Warszawie

Projekt:

Nowy wydruk 08-04-2025 13:47:16

Projektant:	Podpis:	Data:
		Skala: 1:500
Mazowiecki Zarząd Dróg Wojewódzkich w Warszawie		Nr rys. Nr / 9

Ten wydruk ma charakter wyłącznie poglądowy.

UWAGA - mapa ma charakter poglądowy
Pikietaż i oznakowanie drogi orientacyjne

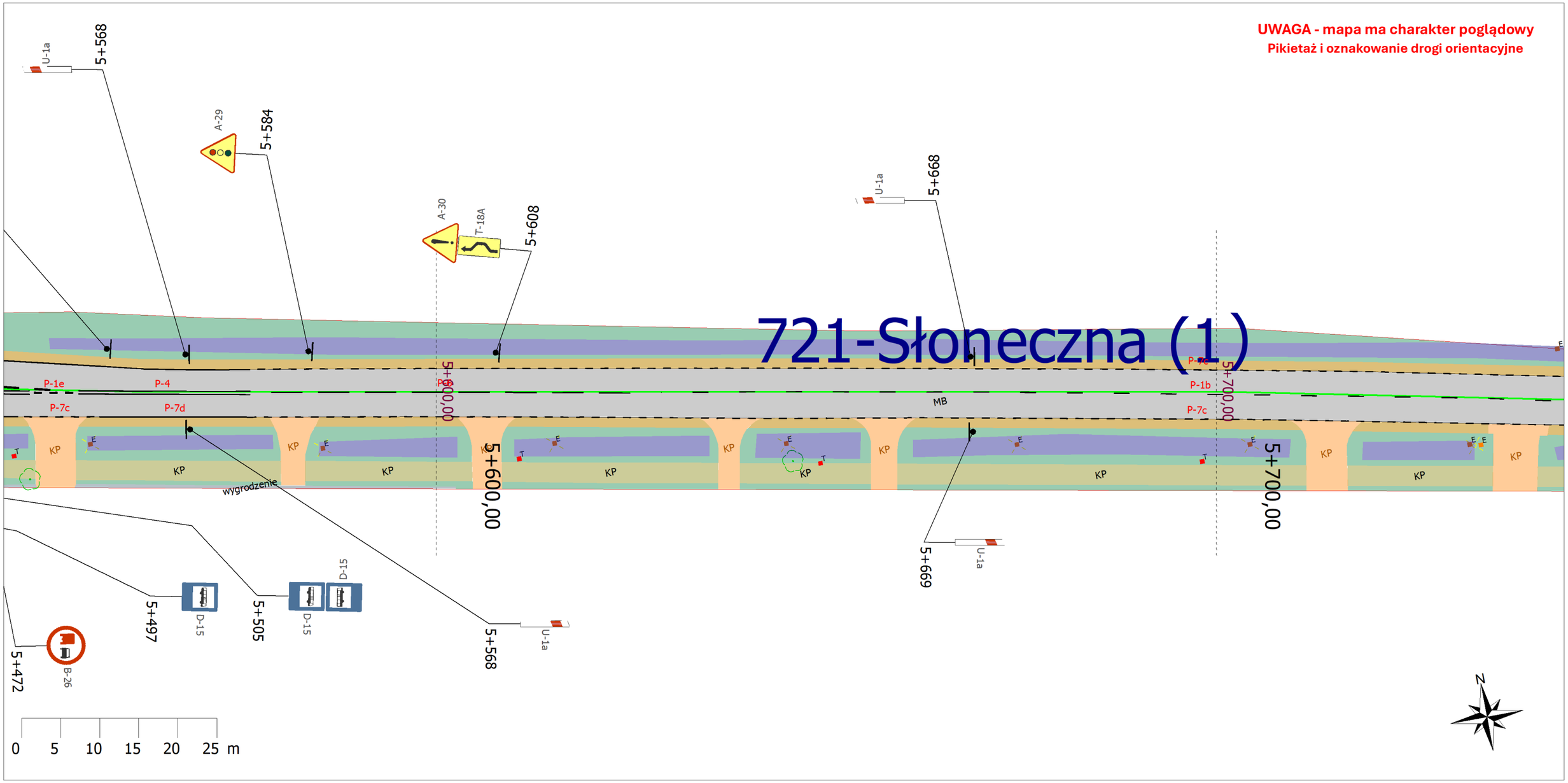

LEGENDA

- Znaki istniejące
- Znaki projektowane
- Znaki do usunięcia
- Ewidencja tymczasowa
- Jezdnie
- Chodniki
- Ścieżki rowerowe
- Zjazdy

Mapa poglądowa

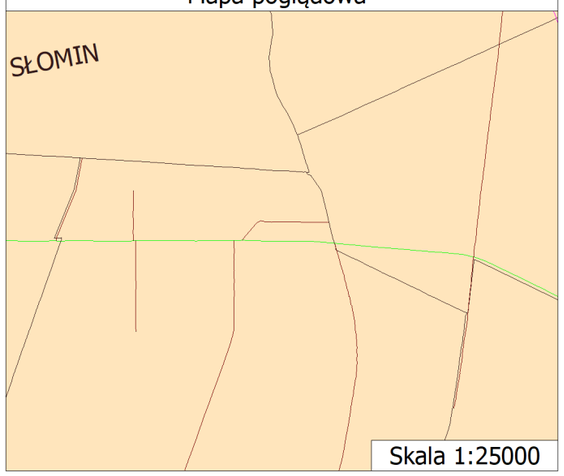

Inwestor: Mazowiecki Zarząd Dróg Wojewódzkich w Warszawie		
Projekt: Nowy wydruk 08-04-2025 13:47:16		
Projektant:	Podpis:	Data:
		Skala: 1:500
Mazowiecki Zarząd Dróg Wojewódzkich w Warszawie		Nr rys. Nr / 10

Ten wydruk ma charakter wyłącznie poglądowy.

UWAGA - mapa ma charakter poglądowy
Pikietaż i oznakowanie drogi orientacyjne

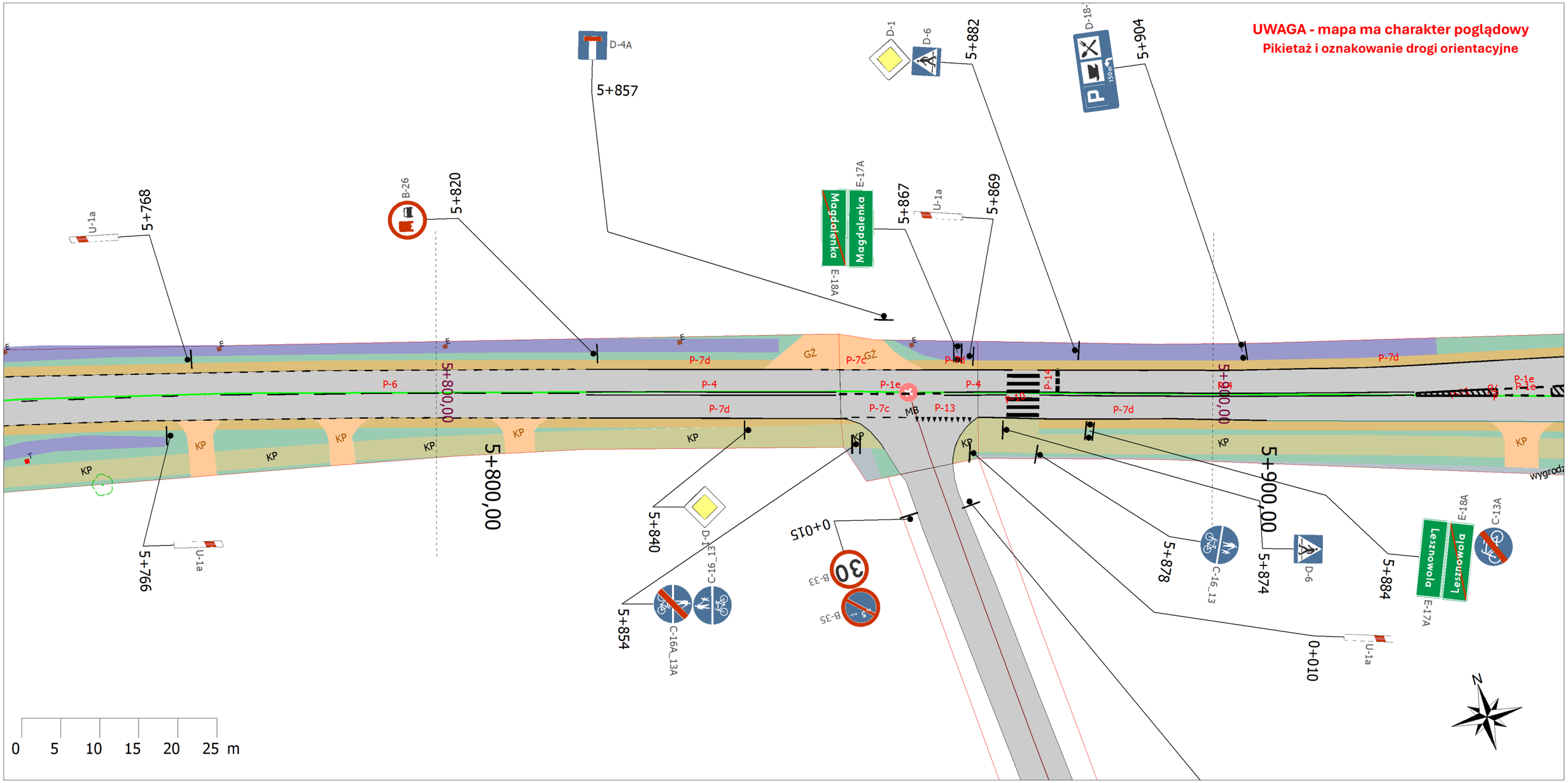

LEGENDA

- Znaki istniejące
- Znaki projektowane
- Znaki do usunięcia
- Ewidencja tymczasowa
- Jezdnie
- Chodniki
- Ścieżki rowerowe
- Zjazdy

Mapa poglądowa

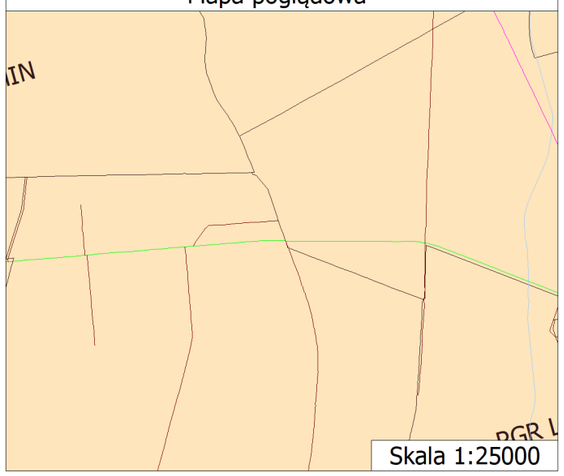

Inwestor: Mazowiecki Zarząd Dróg Wojewódzkich w Warszawie		
Projekt: Nowy wydruk 08-04-2025 13:47:16		
Projektant:	Podpis:	Data:
		Skala: 1:500
Mazowiecki Zarząd Dróg Wojewódzkich w Warszawie		Nr rys. Nr / 11

Ten wydruk ma charakter wyłącznie poglądowy.

UWAGA - mapa ma charakter poglądowy

Pikietaż i oznakowanie drogi orientacyjne

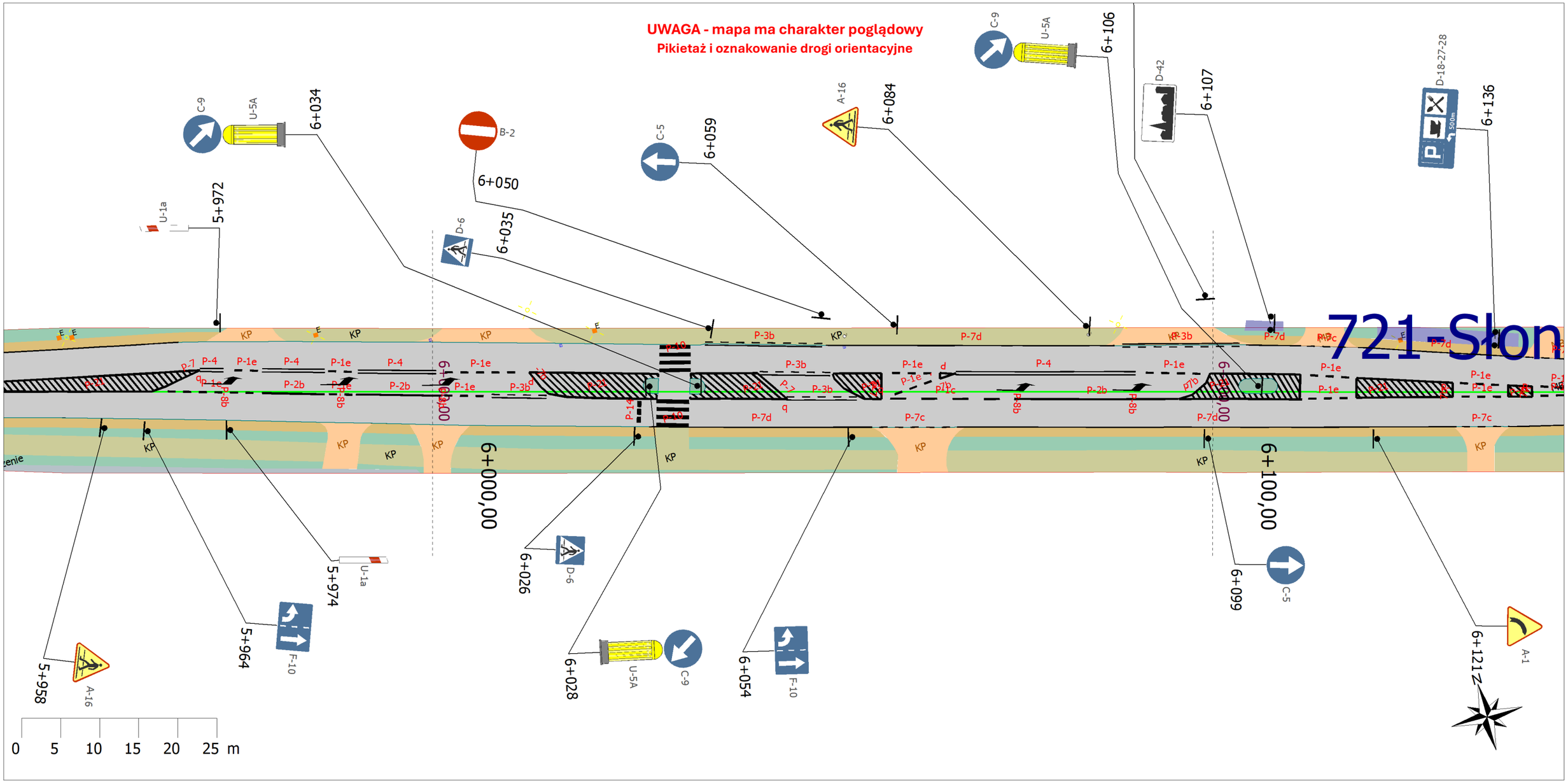

LEGENDA

- Znaki istniejące
- Znaki projektowane
- Znaki do usunięcia
- Ewidencja tymczasowa
- Jezdnie
- Chodniki
- Ścieżki rowerowe
- Zjazdy

Mapa poglądowa

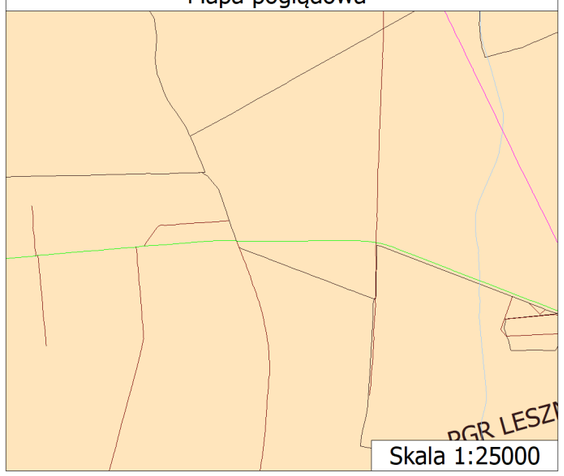

Skala 1:25000

Inwestor:

Mazowiecki Zarząd Dróg Wojewódzkich w Warszawie

Projekt:

Nowy wydruk 08-04-2025 13:47:16

Projektant:	Podpis:	Data:
		Skala: 1:500
Mazowiecki Zarząd Dróg Wojewódzkich w Warszawie		Nr rys. Nr / 12

Ten wydruk ma charakter wyłącznie poglądowy.

721-Slon

UWAGA - mapa ma charakter poglądowy
Pikietaż i oznakowanie drogi orientacyjne

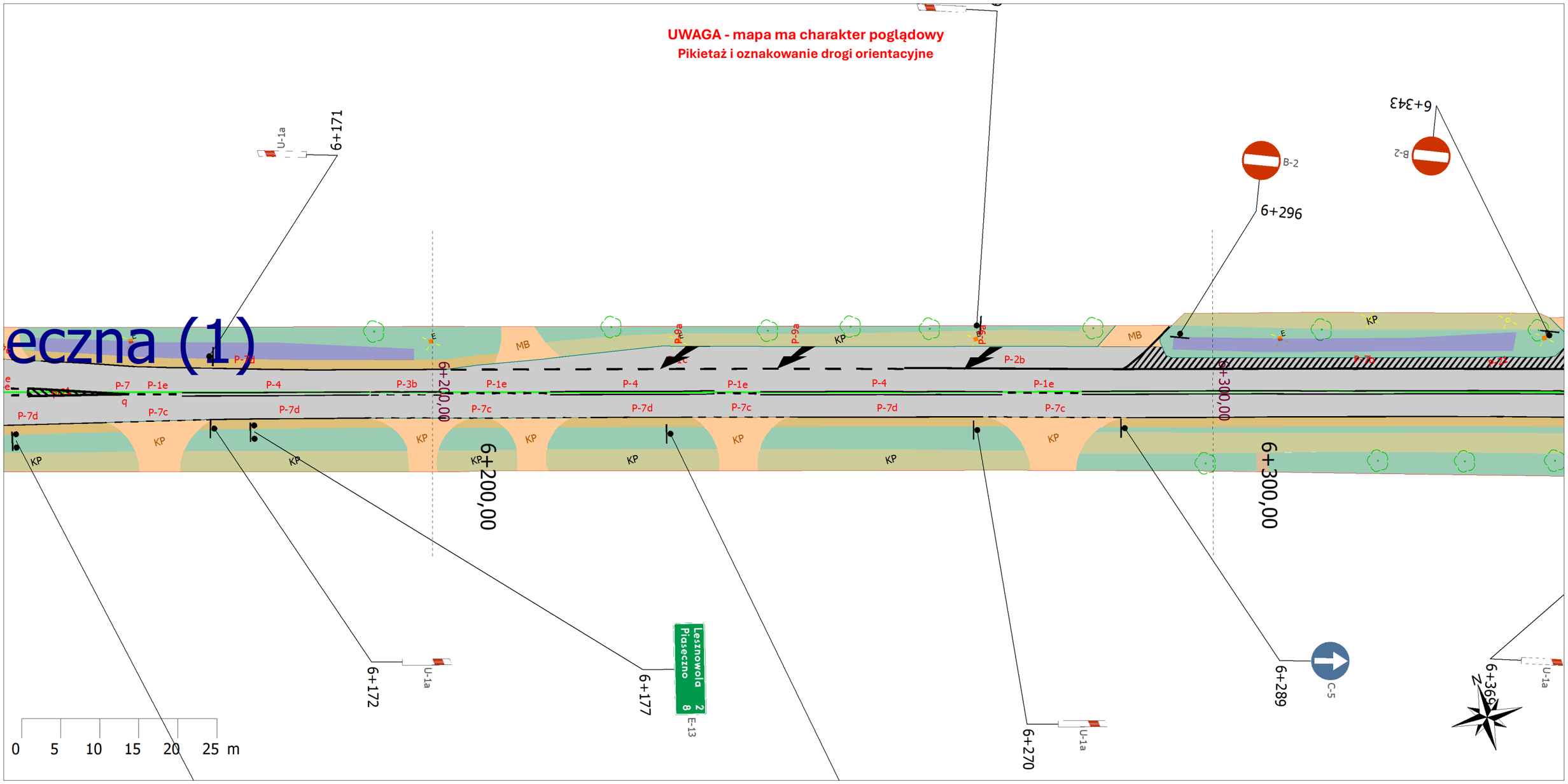

eczna (1)

LEGENDA

- Znaki istniejące
- Znaki projektowane
- Znaki do usunięcia
- Ewidencja tymczasowa
- Jezdnie
- Chodniki
- Ścieżki rowerowe
- Zjazdy

Mapa poglądowa

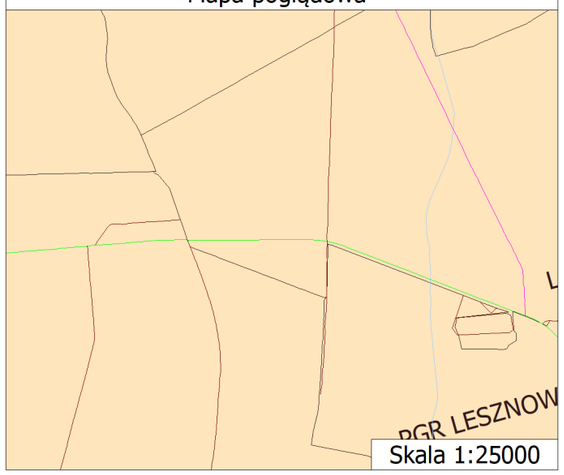

Skala 1:25000

Inwestor:
Mazowiecki Zarząd Dróg Wojewódzkich w Warszawie

Projekt:
Nowy wydruk 08-04-2025 13:47:16

Projektant:	Podpis:	Data:
		Skala: 1:500
Mazowiecki Zarząd Dróg Wojewódzkich w Warszawie		Nr rys. Nr / 13

Ten wydruk ma charakter wyłącznie poglądowy.

UWAGA - mapa ma charakter poglądowy

Pikietaż i oznakowanie drogi orientacyjne

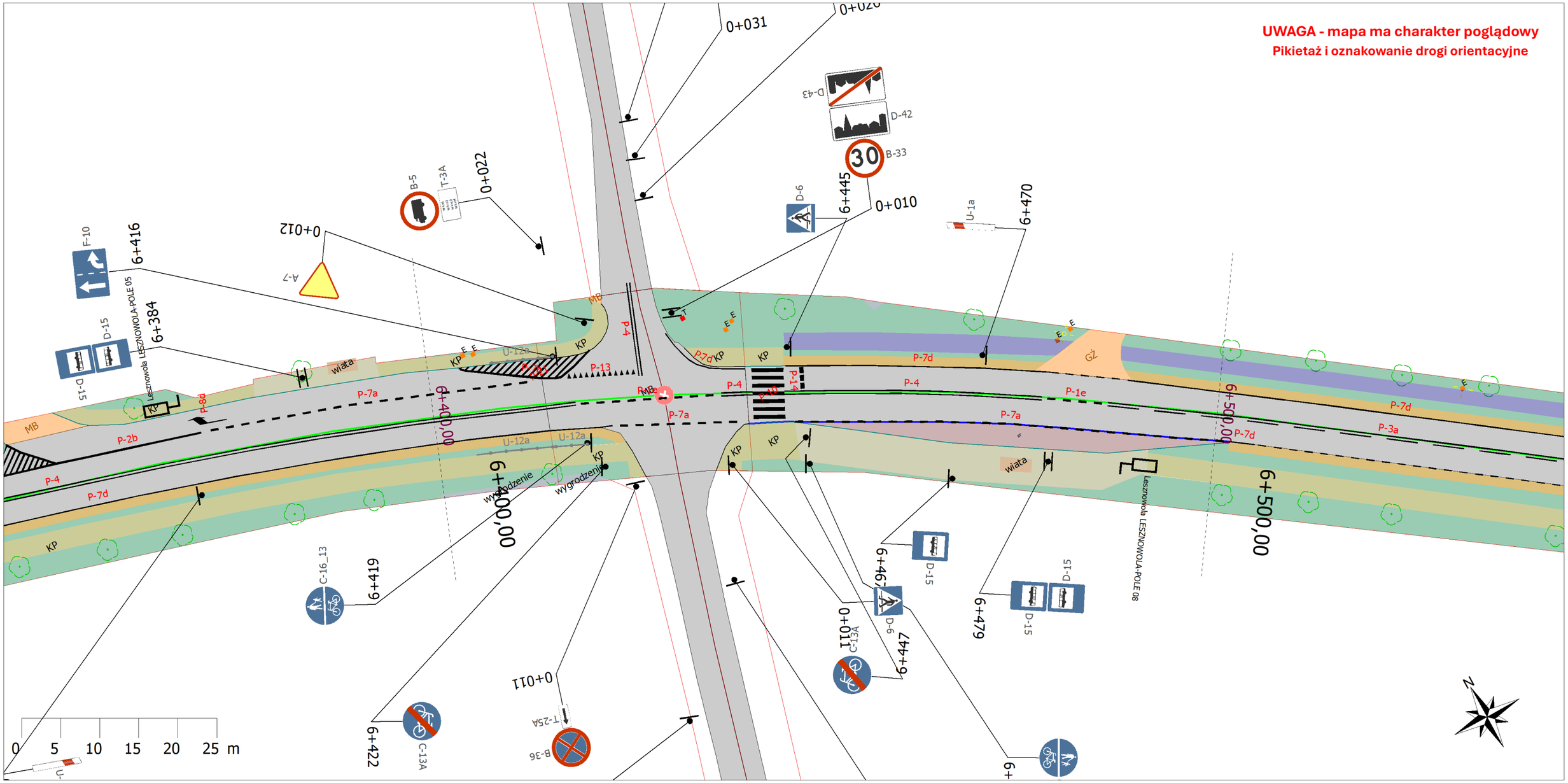

LEGENDA

- Znaki istniejące
- Znaki projektowane
- Znaki do usunięcia
- Ewidencja tymczasowa
- Jezdnie
- Chodniki
- Ścieżki rowerowe
- Zjazdy

Mapa poglądowa

Skala 1:25000

Inwestor: Mazowiecki Zarząd Dróg Wojewódzkich w Warszawie		
Projekt: Nowy wydruk 08-04-2025 13:47:16		
Projektant:	Podpis:	Data:
		Skala: 1:500
Mazowiecki Zarząd Dróg Wojewódzkich w Warszawie		Nr rys. Nr / 14

Ten wydruk ma charakter wyłącznie poglądowy.

UWAGA - mapa ma charakter poglądowy
Pikietaż i oznakowanie drogi orientacyjne

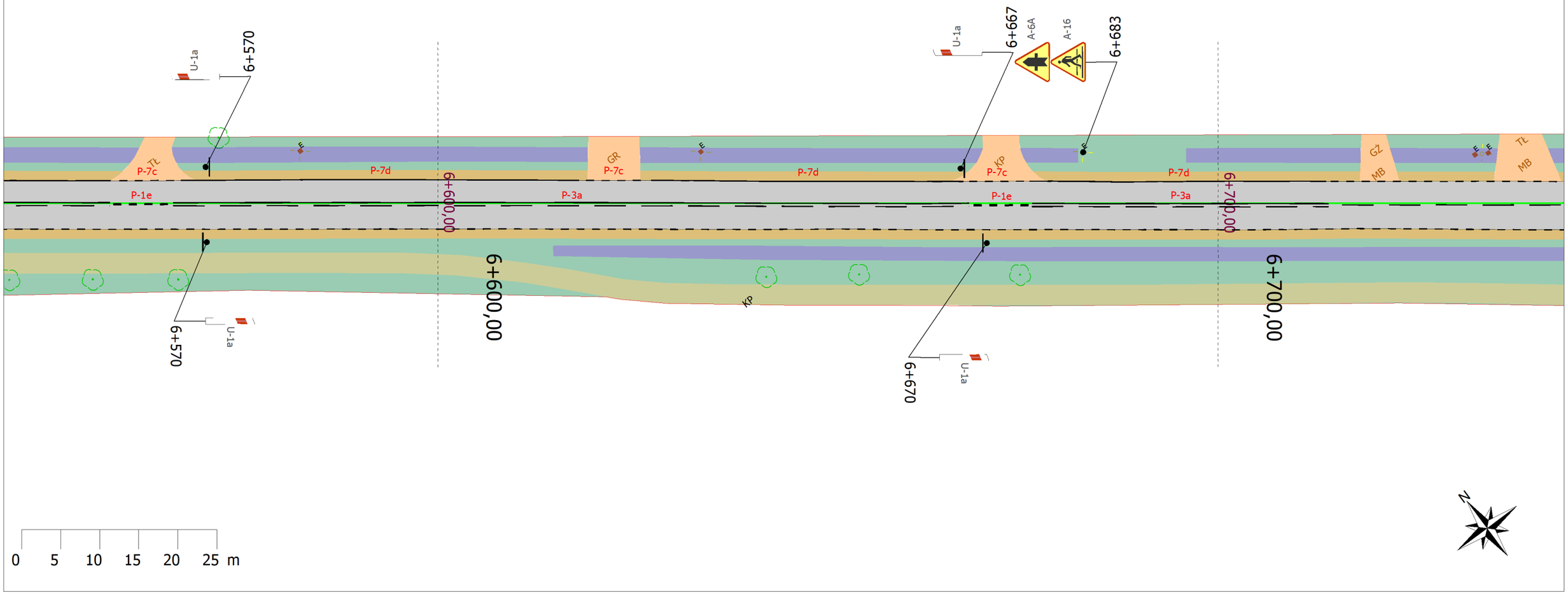

LEGENDA

- Znaki istniejące
- Znaki projektowane
- Znaki do usunięcia
- Ewidencja tymczasowa
- Jezdnie
- Chodniki
- Ścieżki rowerowe
- Zjazdy

Mapa poglądowa

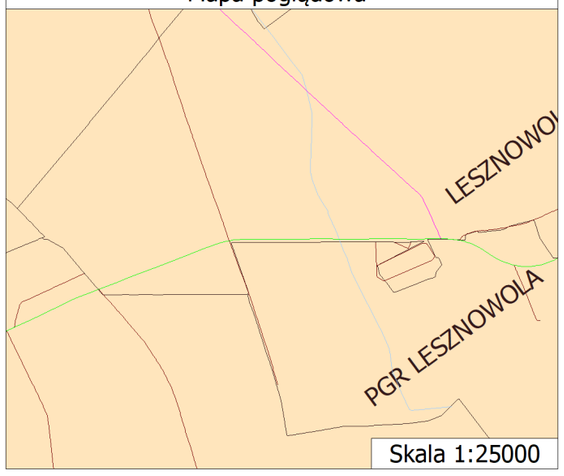

Inwestor: Mazowiecki Zarząd Dróg Wojewódzkich w Warszawie		
Projekt: Nowy wydruk 08-04-2025 13:47:16		
Projektant:	Podpis:	Data: Skala: 1:500
Mazowiecki Zarząd Dróg Wojewódzkich w Warszawie		Nr rys. Nr / 15

Ten wydruk ma charakter wyłącznie poglądowy.

UWAGA - mapa ma charakter poglądowy
Pikietaż i oznakowanie drogi orientacyjne

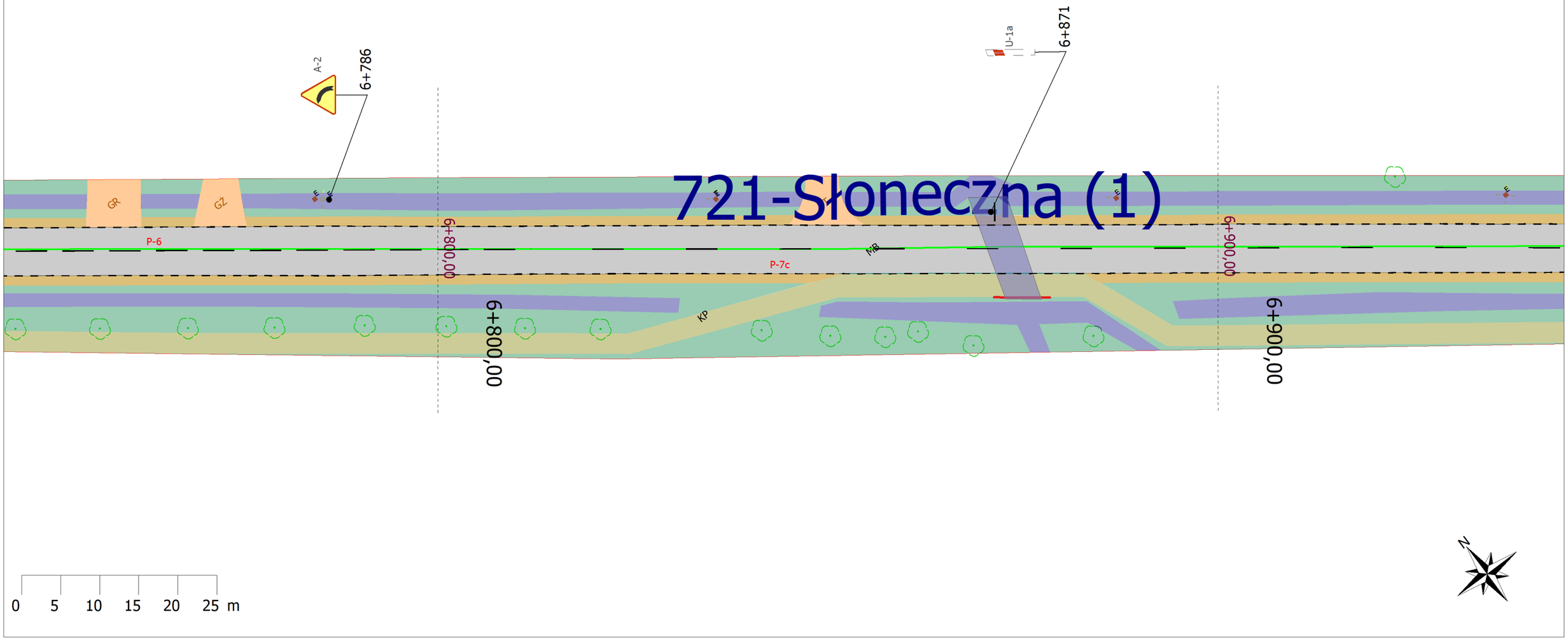

LEGENDA

- Znaki istniejące
- Znaki projektowane
- Znaki do usunięcia
- Ewidencja tymczasowa
- Jezdnie
- Chodniki
- Ścieżki rowerowe
- Zjazdy

Mapa poglądowa

Inwestor: Mazowiecki Zarząd Dróg Wojewódzkich w Warszawie		
Projekt: Nowy wydruk 08-04-2025 13:47:16		
Projektant:	Podpis:	Data:
		Skala: 1:500
Mazowiecki Zarząd Dróg Wojewódzkich w Warszawie		Nr rys. Nr / 16

Ten wydruk ma charakter wyłącznie poglądowy.

UWAGA - mapa ma charakter poglądowy
Pikietaż i oznakowanie drogi orientacyjne

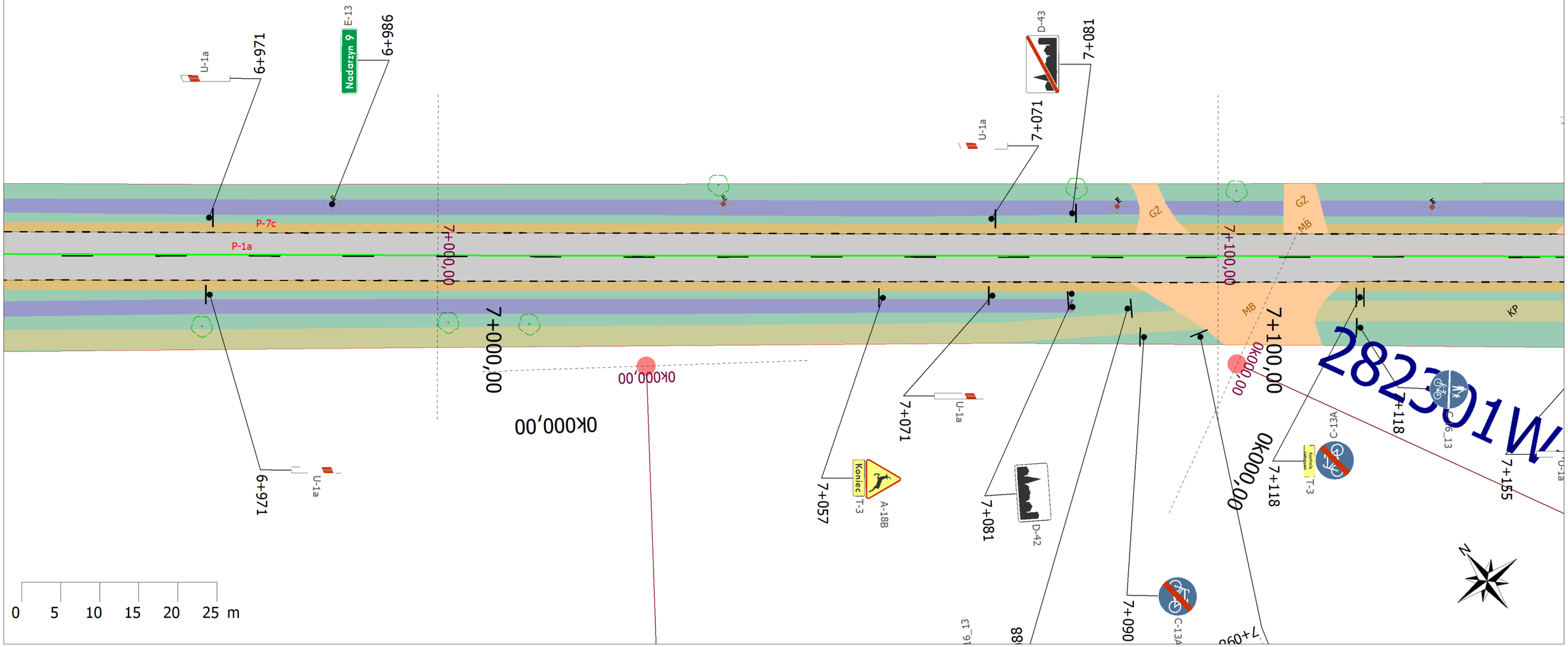

LEGENDA

- Znaki istniejące
- Znaki projektowane
- Znaki do usunięcia
- Ewidencja tymczasowa
- Jezdnie
- Chodniki
- Ścieżki rowerowe
- Zjazdy

Mapa poglądowa

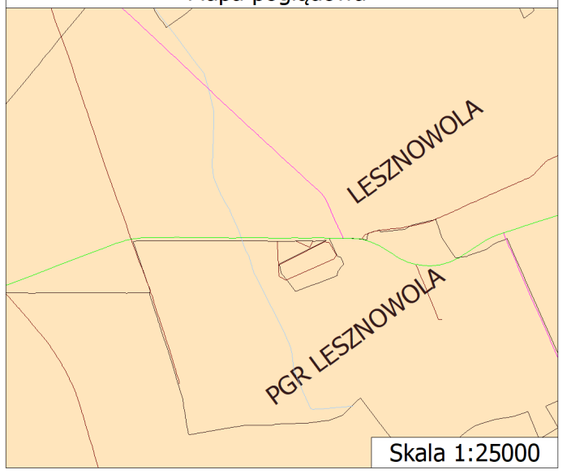

Skala 1:25000

Inwestor:
Mazowiecki Zarząd Dróg Wojewódzkich w Warszawie

Projekt:
Nowy wydruk 08-04-2025 13:47:16

Projektant:	Podpis:	Data:
		Skala: 1:500
Mazowiecki Zarząd Dróg Wojewódzkich w Warszawie		Nr rys. Nr / 17

Ten wydruk ma charakter wyłącznie poglądowy.

UWAGA - mapa ma charakter poglądowy
Pikietaż i oznakowanie drogi orientacyjne

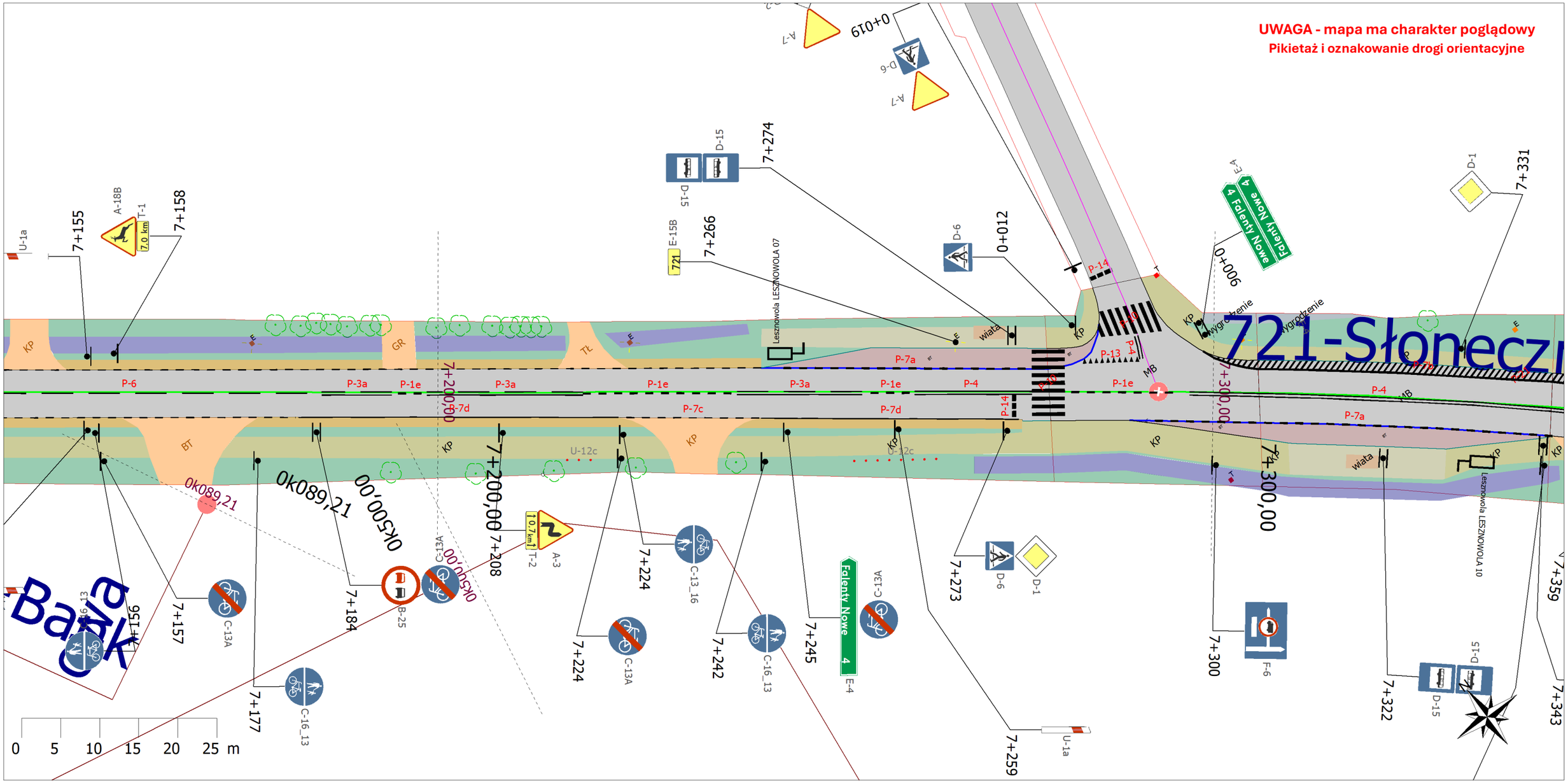

LEGENDA

- Znaki istniejące
- Znaki projektowane
- Znaki do usunięcia
- Ewidencja tymczasowa
- Jezdnie
- Chodniki
- Ścieżki rowerowe
- Zjazdy

Mapa poglądowa

Skala 1:25000

Inwestor: Mazowiecki Zarząd Dróg Wojewódzkich w Warszawie		
Projekt: Nowy wydruk 08-04-2025 13:47:16		
Projektant:	Podpis:	Data:
		Skala: 1:500
Mazowiecki Zarząd Dróg Wojewódzkich w Warszawie		Nr rys. Nr / 18

Ten wydruk ma charakter wyłącznie poglądowy.

UWAGA - mapa ma charakter poglądowy
Pikietaż i oznakowanie drogi orientacyjne

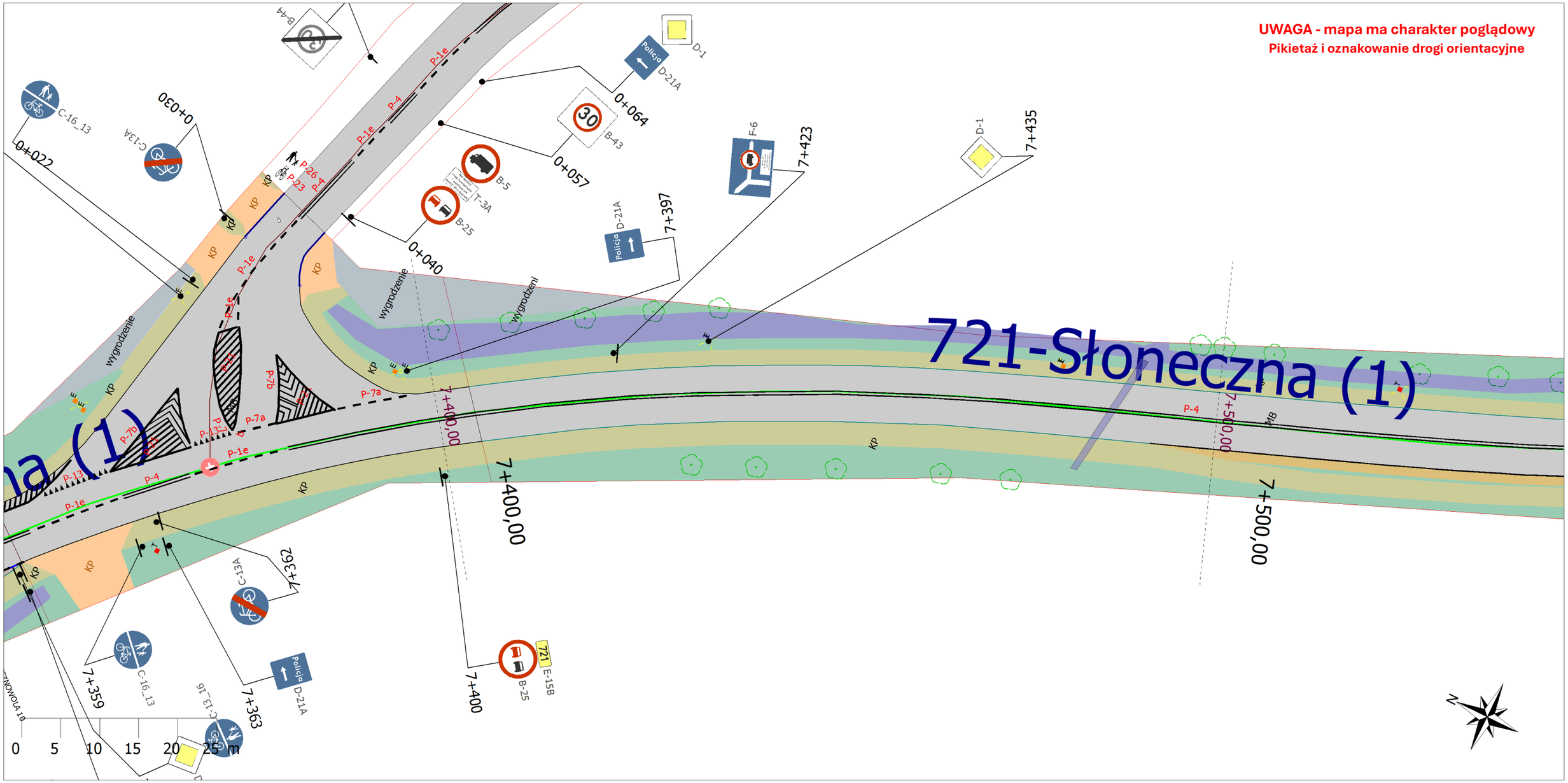

LEGENDA

- Znaki istniejące
- Znaki projektowane
- Znaki do usunięcia
- Ewidencja tymczasowa
- Jezdnie
- Chodniki
- Ścieżki rowerowe
- Zjazdy

Mapa poglądowa

Inwestor:
Mazowiecki Zarząd Dróg Wojewódzkich w Warszawie

Projekt:
Nowy wydruk 08-04-2025 13:47:16

Projektant:	Podpis:	Data:
		Skala: 1:500
Mazowiecki Zarząd Dróg Wojewódzkich w Warszawie		Nr rys. Nr / 19

Ten wydruk ma charakter wyłącznie poglądowy.

UWAGA - mapa ma charakter poglądowy
Pikietaż i oznakowanie drogi orientacyjne

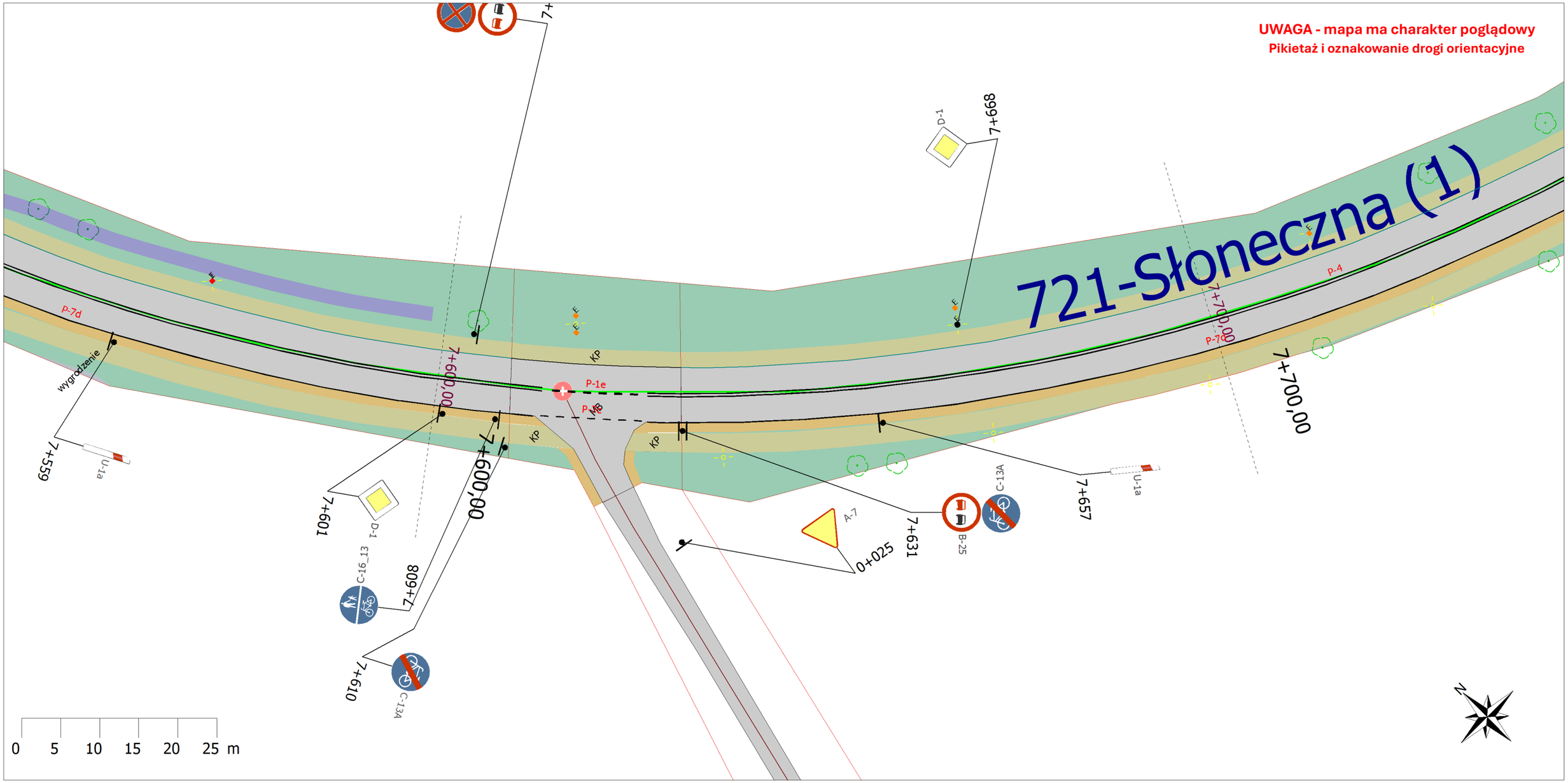

LEGENDA

- Znaki istniejące
- Znaki projektowane
- Znaki do usunięcia
- Ewidencja tymczasowa
- Jezdnie
- Chodniki
- Ścieżki rowerowe
- Zjazdy

Mapa poglądowa

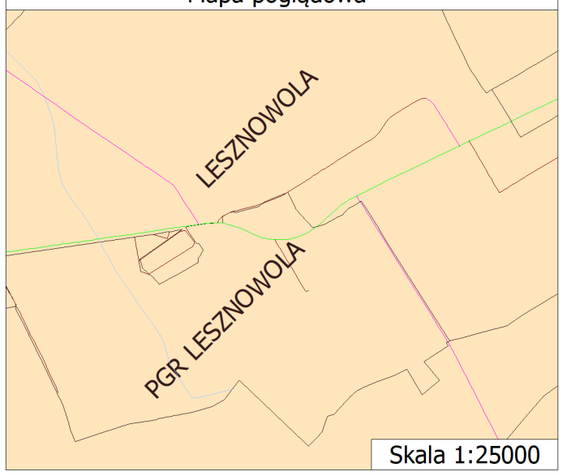

Skala 1:25000

Inwestor: Mazowiecki Zarząd Dróg Wojewódzkich w Warszawie		
Projekt: Nowy wydruk 08-04-2025 13:47:16		
Projektant:	Podpis:	Data: Skala: 1:500
Mazowiecki Zarząd Dróg Wojewódzkich w Warszawie		Nr rys. Nr / 20

Ten wydruk ma charakter wyłącznie poglądowy.

UWAGA - mapa ma charakter poglądowy
Pikietaż i oznakowanie drogi orientacyjne

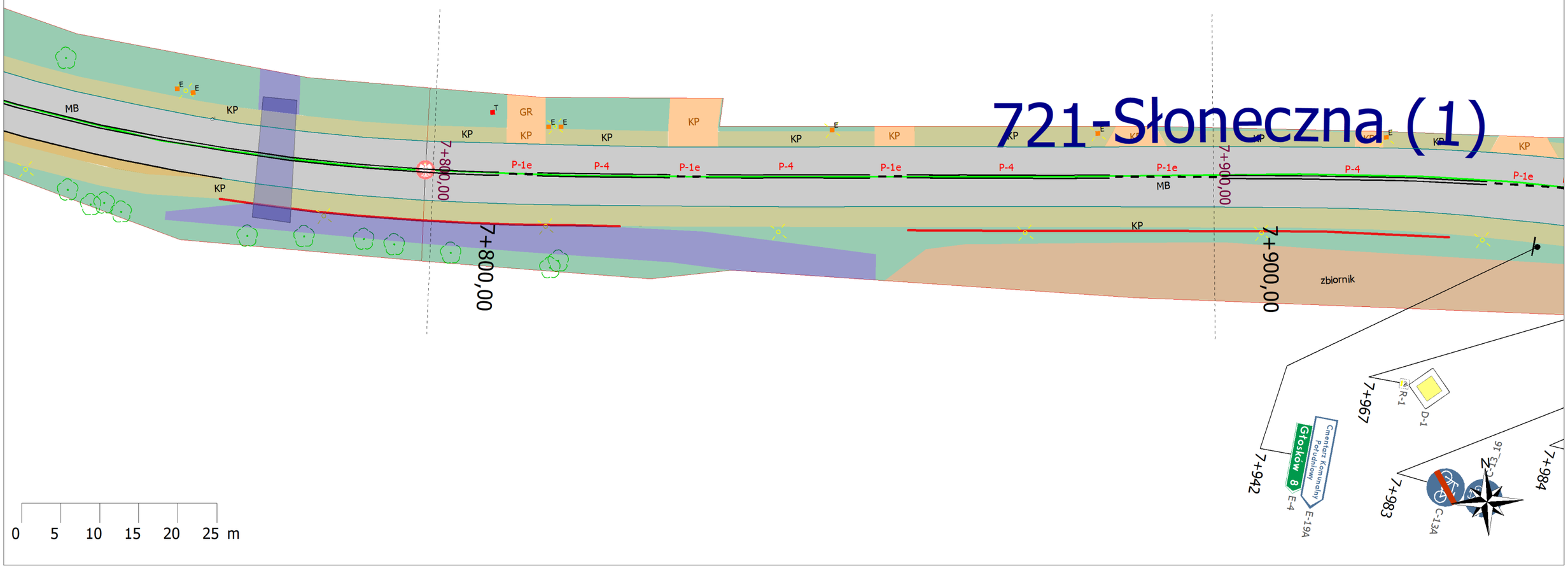

LEGENDA

- Znaki istniejące
- Znaki projektowane
- Znaki do usunięcia
- Ewidencja tymczasowa
- Jezdnie
- Chodniki
- Ścieżki rowerowe
- Zjazdy

Mapa poglądowa

Skala 1:25000

Inwestor:
Mazowiecki Zarząd Dróg Wojewódzkich w Warszawie

Projekt:
Nowy wydruk 08-04-2025 13:47:16

Projektant:	Podpis:	Data:
		Skala: 1:500
Mazowiecki Zarząd Dróg Wojewódzkich w Warszawie		Nr rys. Nr / 21

Ten wydruk ma charakter wyłącznie poglądowy.

UWAGA - mapa ma charakter poglądowy
Pikietaż i oznakowanie drogi orientacyjne

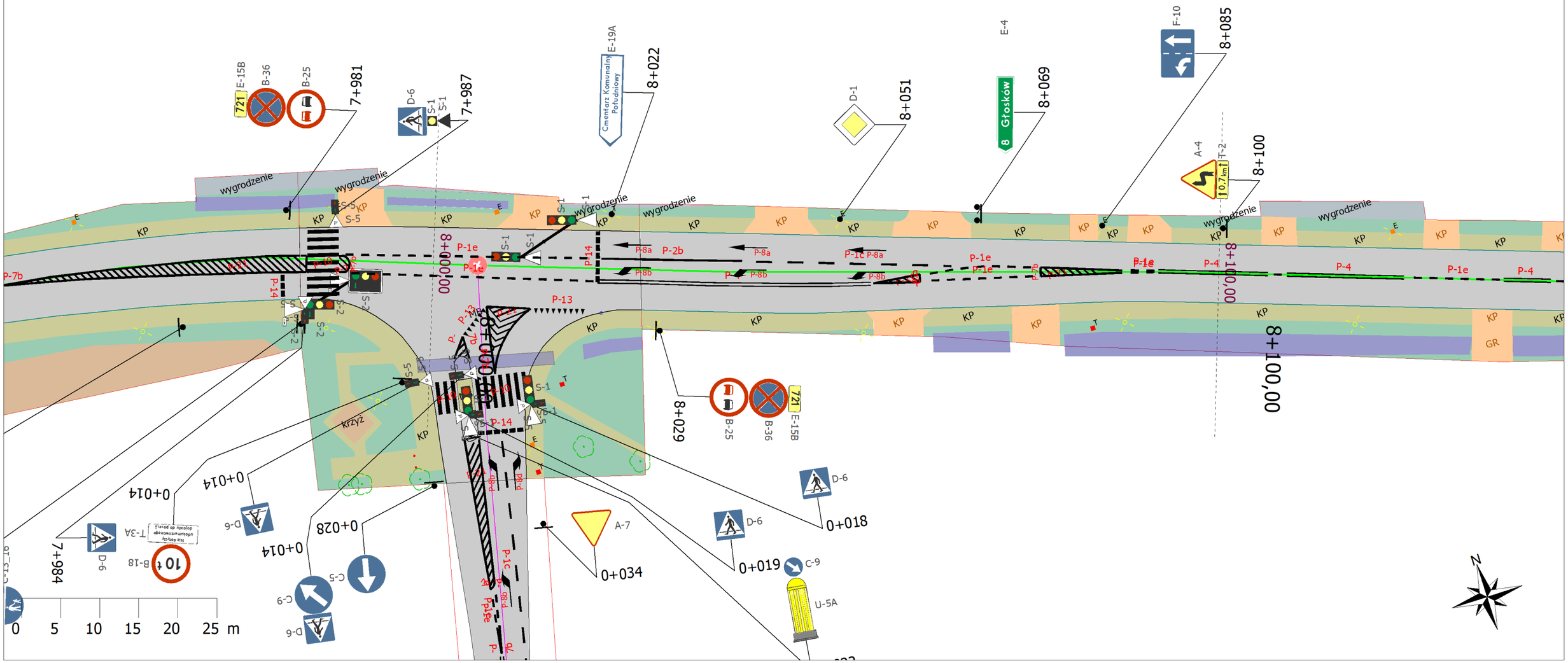

LEGENDA

- Znaki istniejące
- Znaki projektowane
- Znaki do usunięcia
- Ewidencja tymczasowa
- Jezdnie
- Chodniki
- Ścieżki rowerowe
- Zjazdy

Mapa poglądowa

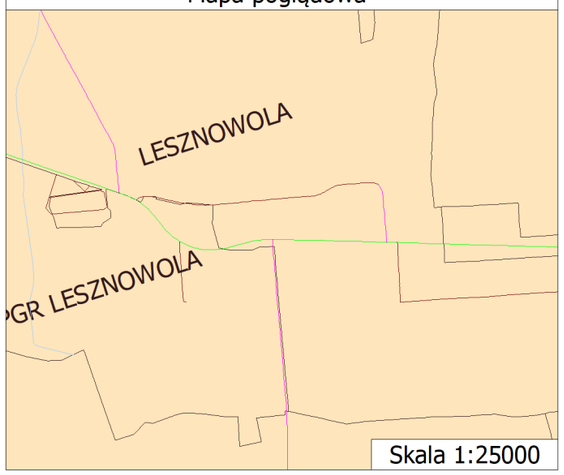

Inwestor:
Mazowiecki Zarząd Dróg Wojewódzkich w Warszawie

Projekt:
Nowy wydruk 08-04-2025 13:47:16

Projektant:	Podpis:	Data:
		Skala: 1:500
Mazowiecki Zarząd Dróg Wojewódzkich w Warszawie		Nr rys. Nr / 22

Ten wydruk ma charakter wyłącznie poglądowy.

UWAGA - mapa ma charakter poglądowy
Pikietaż i oznakowanie drogi orientacyjne

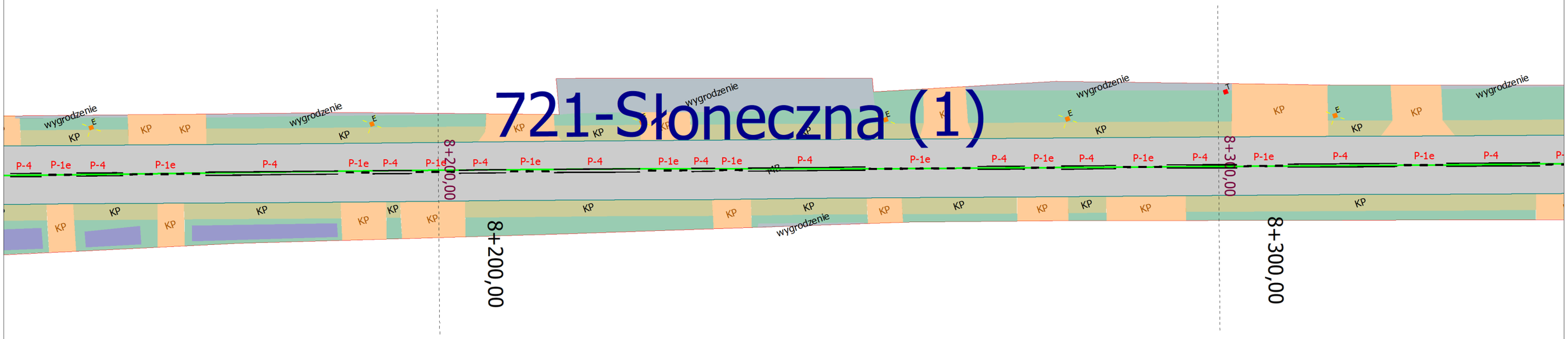

LEGENDA

- Znaki istniejące
- Znaki projektowane
- Znaki do usunięcia
- Ewidencja tymczasowa
- Jezdnie
- Chodniki
- Ścieżki rowerowe
- Zjazdy

Mapa poglądowa

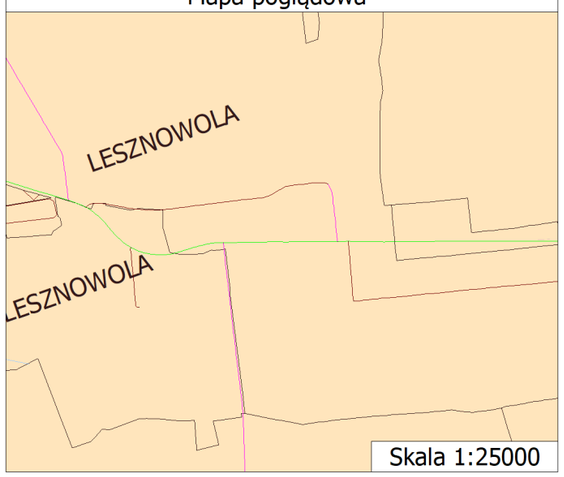

Inwestor: Mazowiecki Zarząd Dróg Wojewódzkich w Warszawie		
Projekt: Nowy wydruk 08-04-2025 13:47:16		
Projektant:	Podpis:	Data:
		Skala: 1:500
Mazowiecki Zarząd Dróg Wojewódzkich w Warszawie		Nr rys. Nr / 23

Ten wydruk ma charakter wyłącznie poglądowy.

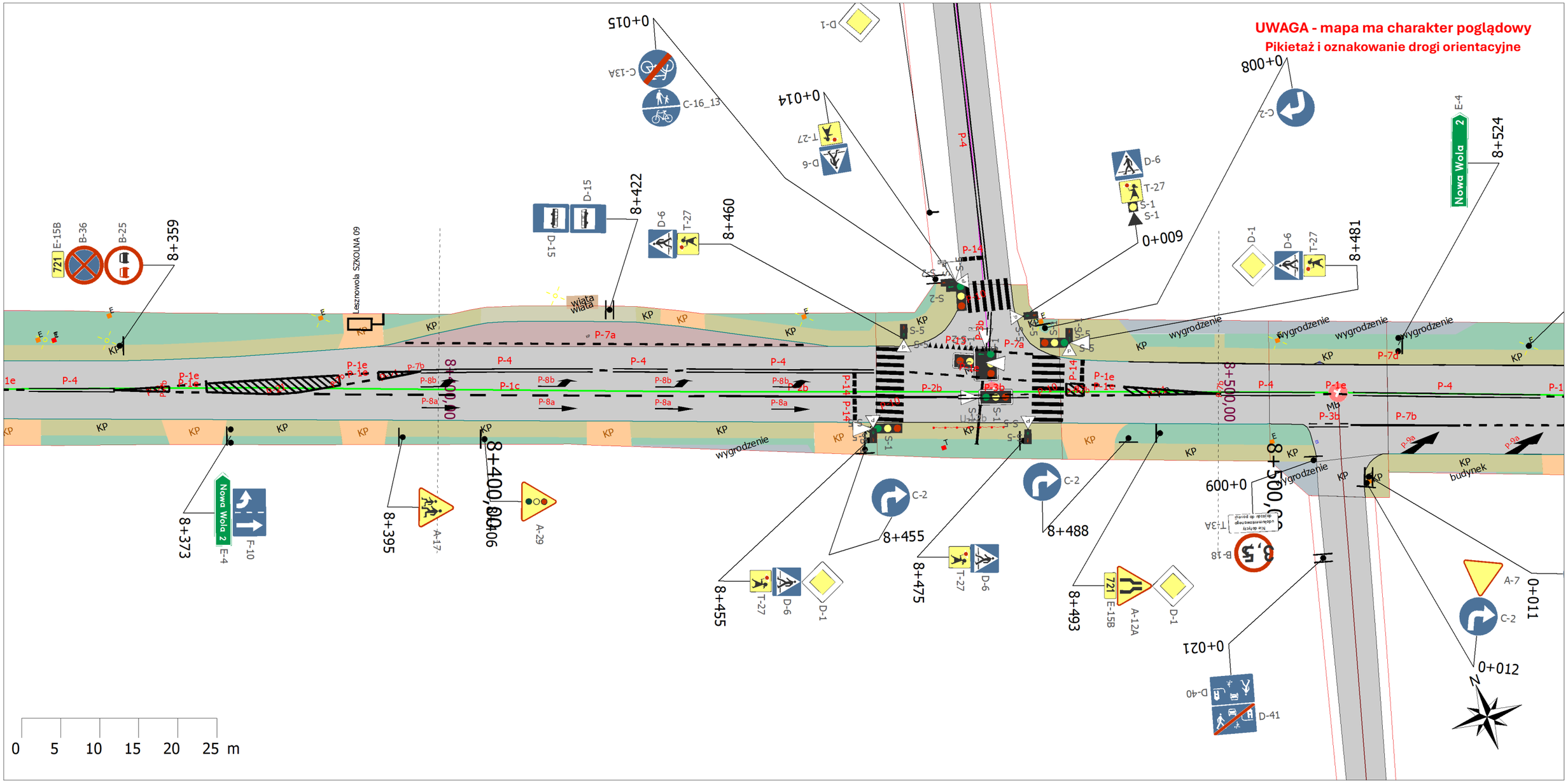

LEGENDA

- Znaki istniejące
- Znaki projektowane
- Znaki do usunięcia
- Ewidencja tymczasowa
- Jezdnie
- Chodniki
- Ścieżki rowerowe
- Zjazdy

Mapa poglądowa

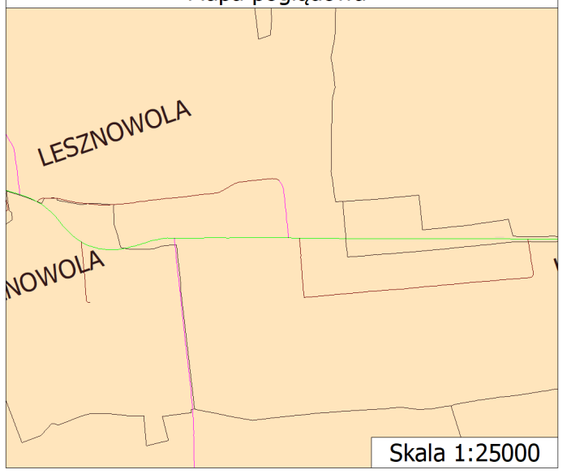

Inwestor:

Mazowiecki Zarząd Dróg Wojewódzkich w Warszawie

Projekt:

Nowy wydruk 08-04-2025 13:47:16

Projektant:	Podpis:	Data:
		Skala: 1:500
Mazowiecki Zarząd Dróg Wojewódzkich w Warszawie		Nr rys. Nr / 24

Ten wydruk ma charakter wyłącznie poglądowy.

UWAGA - mapa ma charakter poglądowy

Pikietaż i oznakowanie drogi orientacyjne

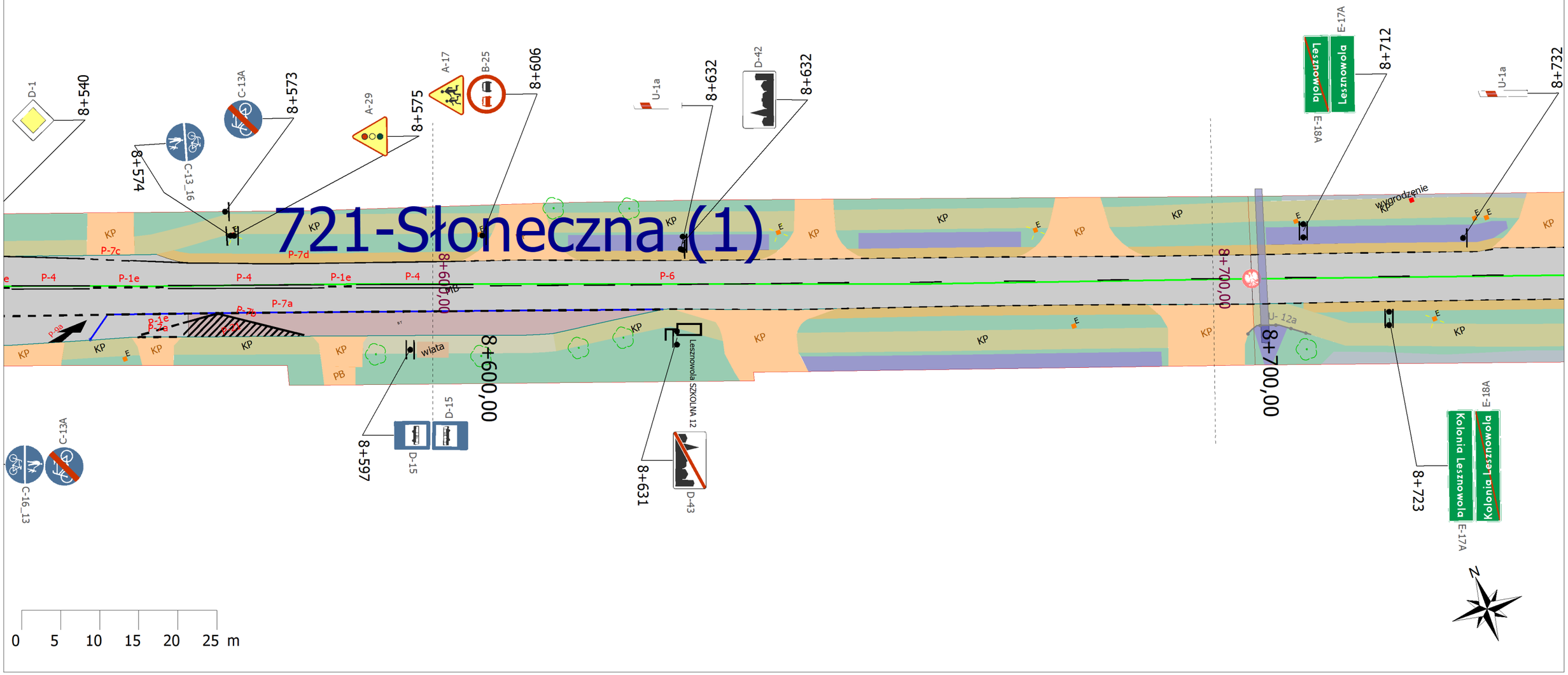

LEGENDA

- Znaki istniejące
- Znaki projektowane
- Znaki do usunięcia
- Ewidencja tymczasowa
- Jezdnie
- Chodniki
- Ścieżki rowerowe
- Zjazdy

Mapa poglądowa

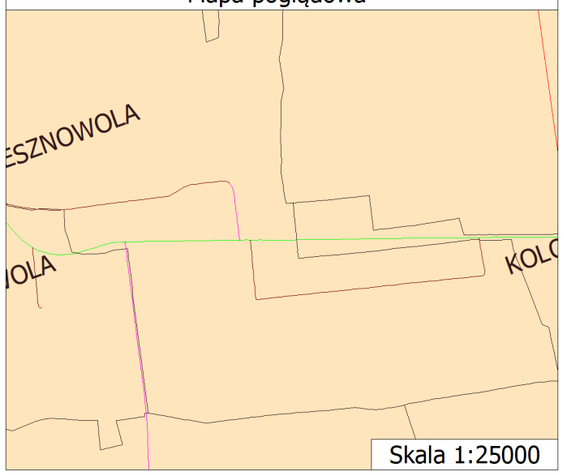

Inwestor: Mazowiecki Zarząd Dróg Wojewódzkich w Warszawie		
Projekt: Nowy wydruk 08-04-2025 13:47:16		
Projektant:	Podpis:	Data: Skala: 1:500
Mazowiecki Zarząd Dróg Wojewódzkich w Warszawie		Nr rys. Nr / 25

Ten wydruk ma charakter wyłącznie poglądowy.

UWAGA - mapa ma charakter poglądowy
Pikietaż i oznakowanie drogi orientacyjne

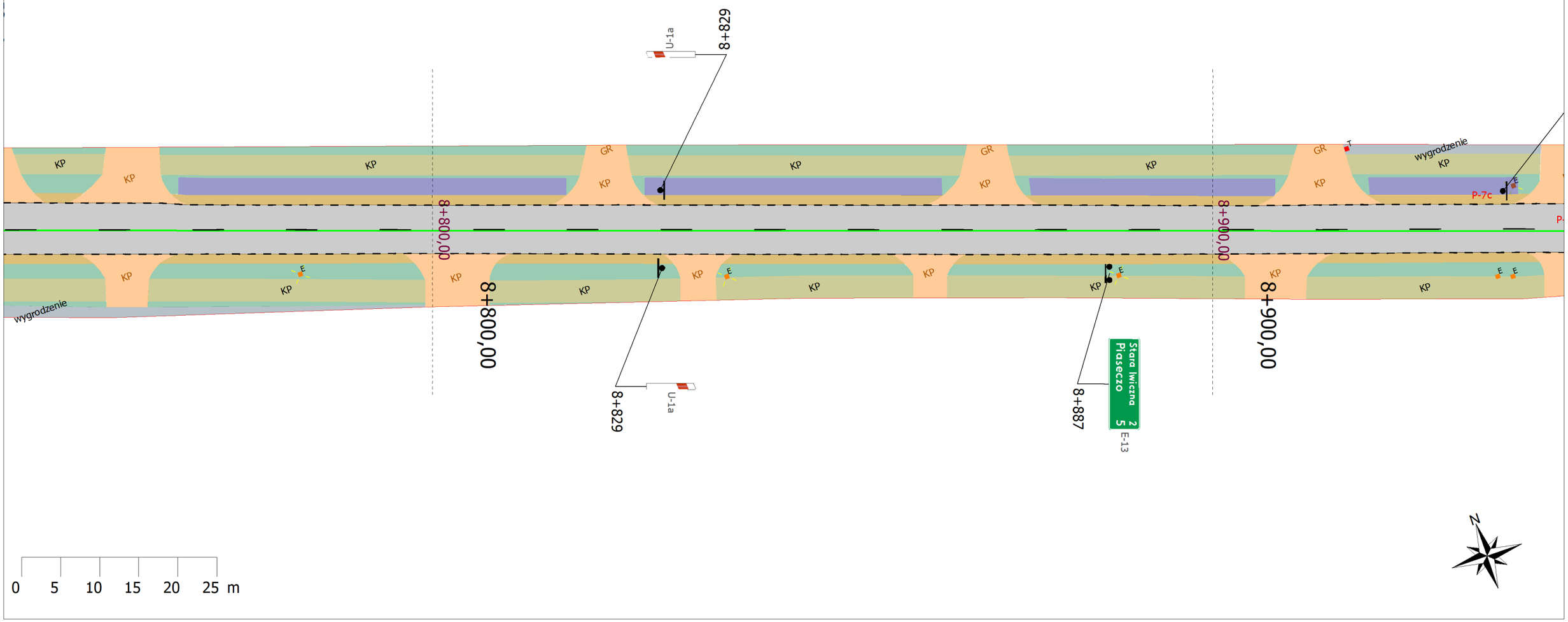

LEGENDA

- Znaki istniejące
- Znaki projektowane
- Znaki do usunięcia
- Ewidencja tymczasowa
- Jezdnie
- Chodniki
- Ścieżki rowerowe
- Zjazdy

Mapa poglądowa

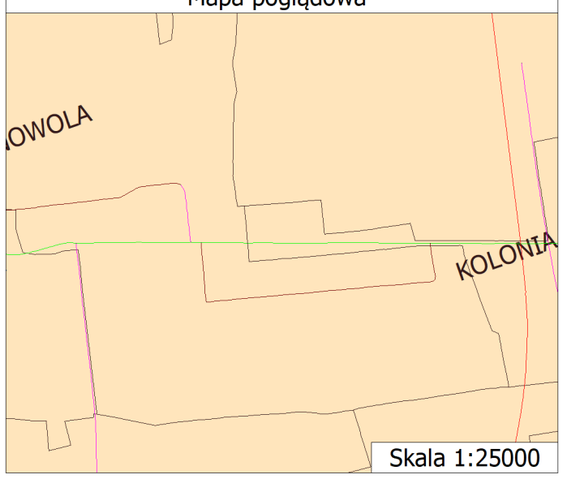

Skala 1:25000

Inwestor: Mazowiecki Zarząd Dróg Wojewódzkich w Warszawie		
Projekt: Nowy wydruk 08-04-2025 13:47:16		
Projektant:	Podpis:	Data:
		Skala: 1:500
Mazowiecki Zarząd Dróg Wojewódzkich w Warszawie		Nr rys. Nr / 26

Ten wydruk ma charakter wyłącznie poglądowy.

UWAGA - mapa ma charakter poglądowy
Pikietaż i oznakowanie drogi orientacyjne

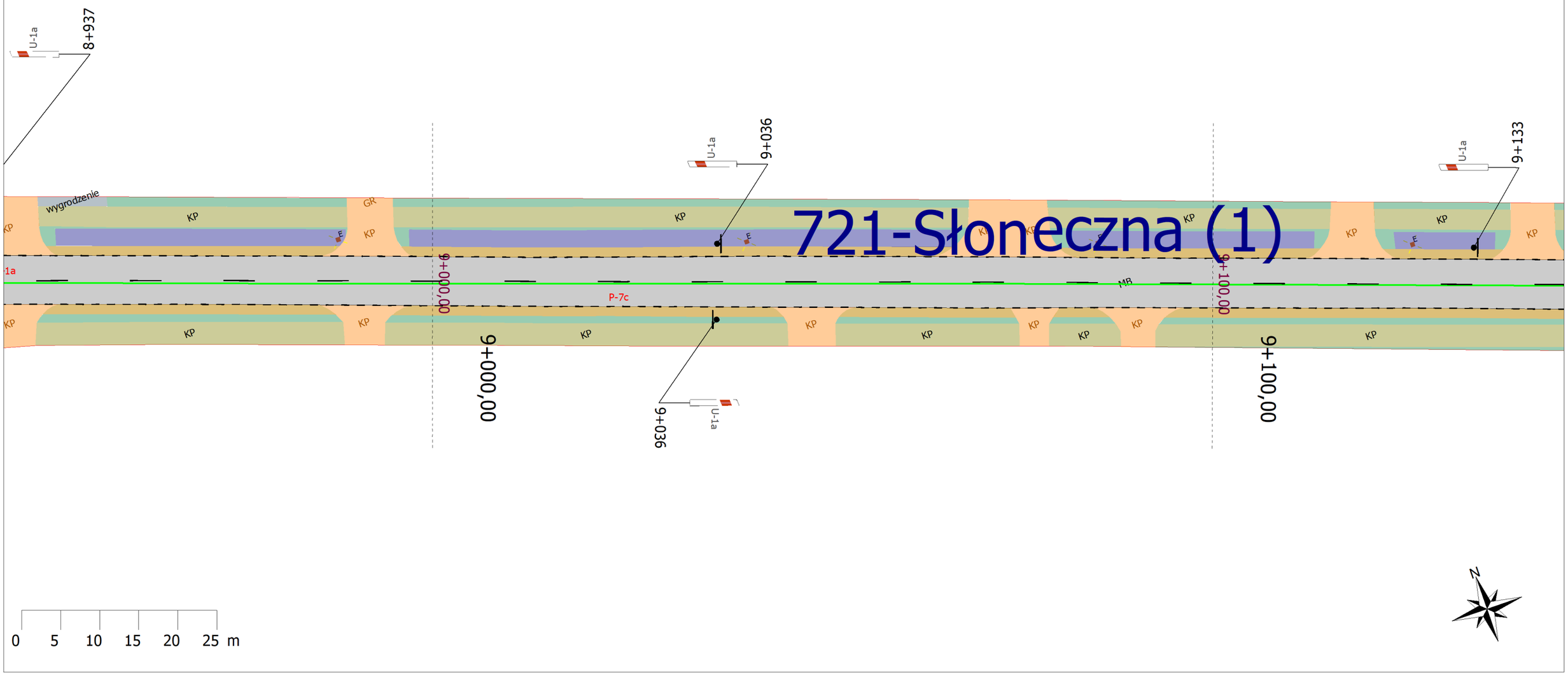

LEGENDA

- Znaki istniejące
- Znaki projektowane
- Znaki do usunięcia
- Ewidencja tymczasowa
- Jezdnie
- Chodniki
- Ścieżki rowerowe
- Zjazdy

Mapa poglądowa

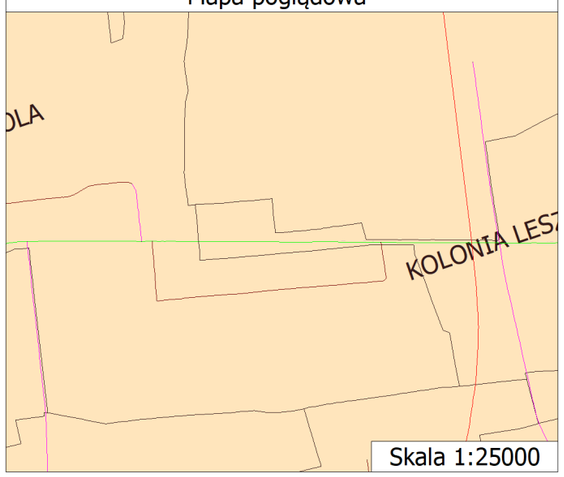

Skala 1:25000

Inwestor:
Mazowiecki Zarząd Dróg Wojewódzkich w Warszawie

Projekt:
Nowy wydruk 08-04-2025 13:47:16

Projektant:	Podpis:	Data:
		Skala: 1:500
Mazowiecki Zarząd Dróg Wojewódzkich w Warszawie		Nr rys. Nr / 27

Ten wydruk ma charakter wyłącznie poglądowy.

UWAGA - mapa ma charakter poglądowy

Pikietaż i oznakowanie drogi orientacyjne

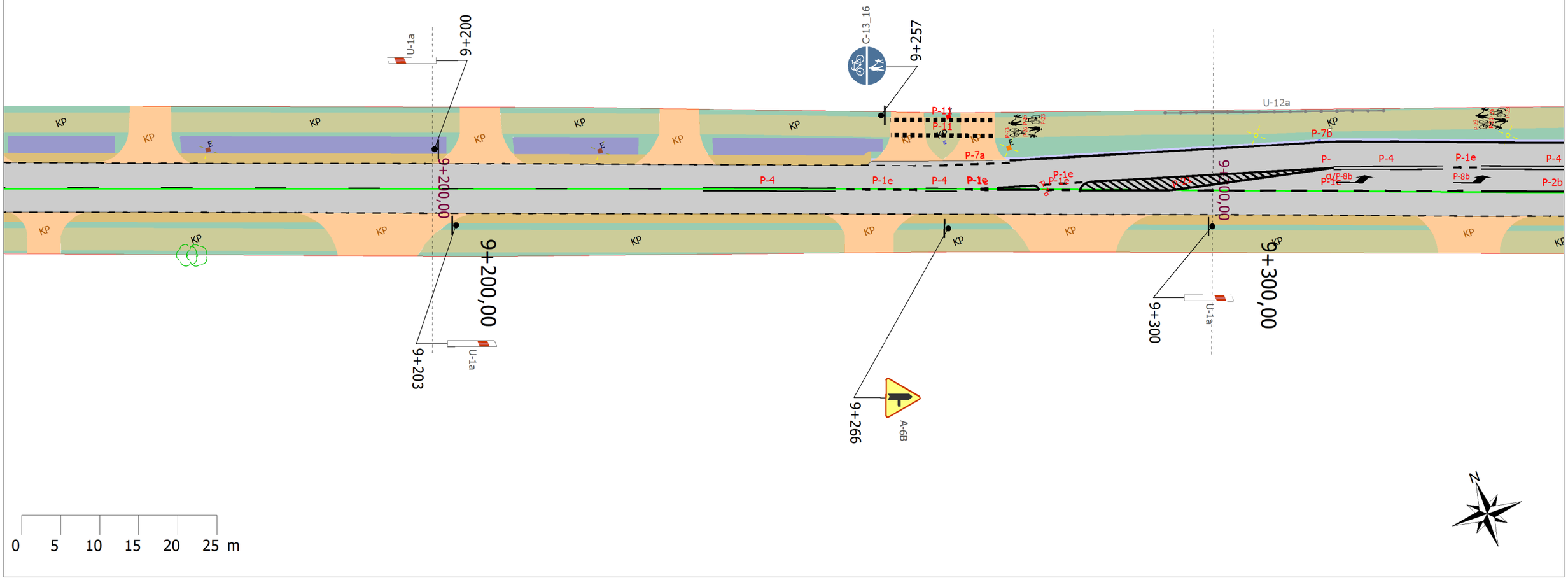

LEGENDA

- Znaki istniejące
- Znaki projektowane
- Znaki do usunięcia
- Ewidencja tymczasowa
- Jezdnie
- Chodniki
- Ścieżki rowerowe
- Zjazdy

Mapa poglądowa

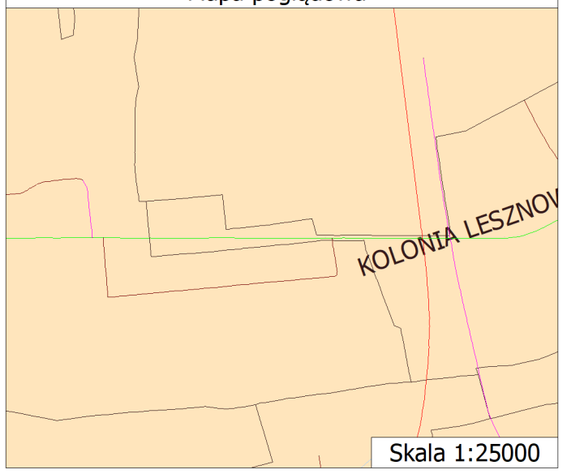

Skala 1:25000

Inwestor:

Mazowiecki Zarząd Dróg Wojewódzkich w Warszawie

Projekt:

Nowy wydruk 08-04-2025 13:47:16

Projektant:	Podpis:	Data:
		Skala: 1:500
Mazowiecki Zarząd Dróg Wojewódzkich w Warszawie		Nr rys. Nr / 28

Ten wydruk ma charakter wyłącznie poglądowy.

UWAGA - mapa ma charakter poglądowy

Pikietaż i oznakowanie drogi orientacyjne

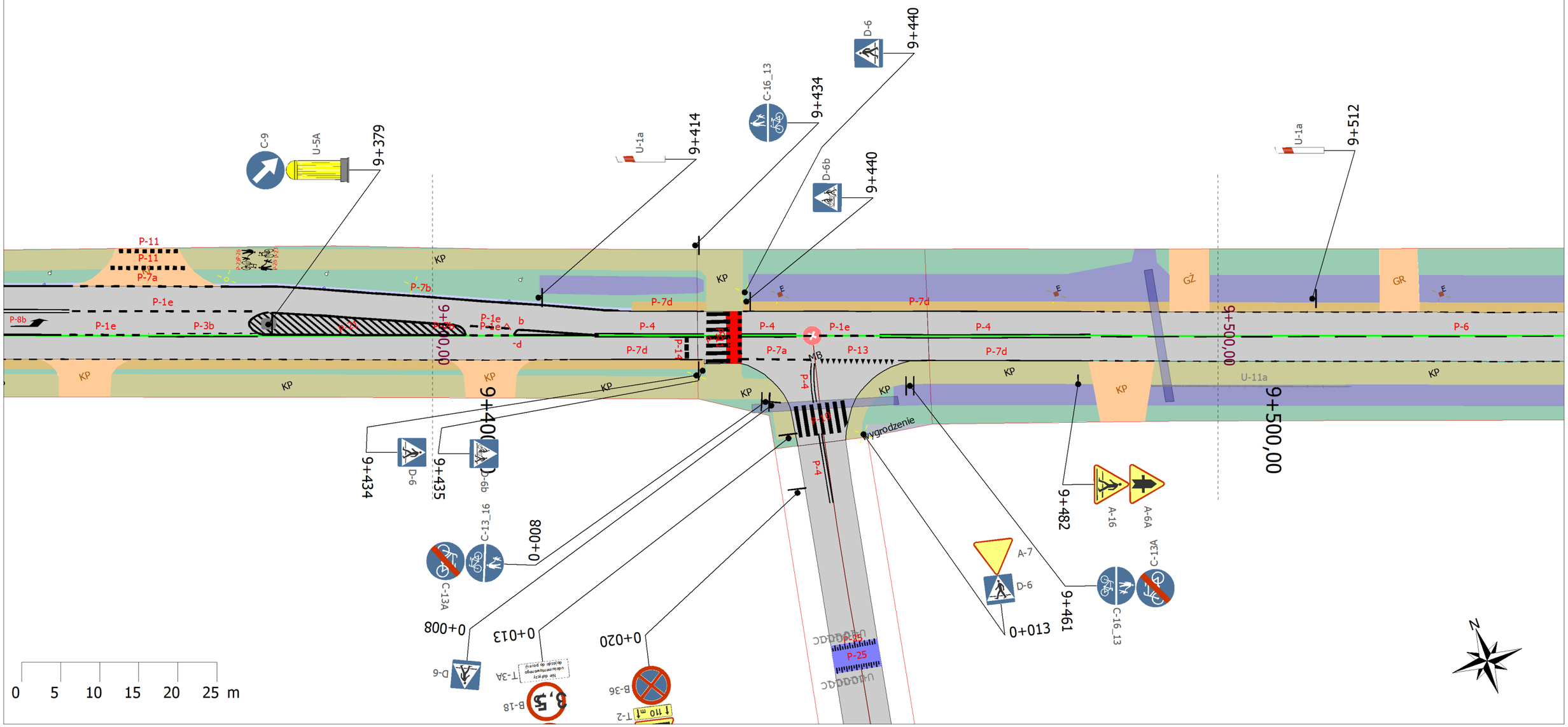

LEGENDA

- Znaki istniejące
- Znaki projektowane
- Znaki do usunięcia
- Ewidencja tymczasowa
- Jezdnie
- Chodniki
- Ścieżki rowerowe
- Zjazdy

Mapa poglądowa

Skala 1:25000

Inwestor:

Mazowiecki Zarząd Dróg Wojewódzkich w Warszawie

Projekt:

Nowy wydruk 08-04-2025 13:47:16

Projektant:	Podpis:	Data:
		Skala: 1:500
Mazowiecki Zarząd Dróg Wojewódzkich w Warszawie		Nr rys. Nr / 29

Ten wydruk ma charakter wyłącznie poglądowy.

UWAGA - mapa ma charakter poglądowy

Pikietaż i oznakowanie drogi orientacyjne

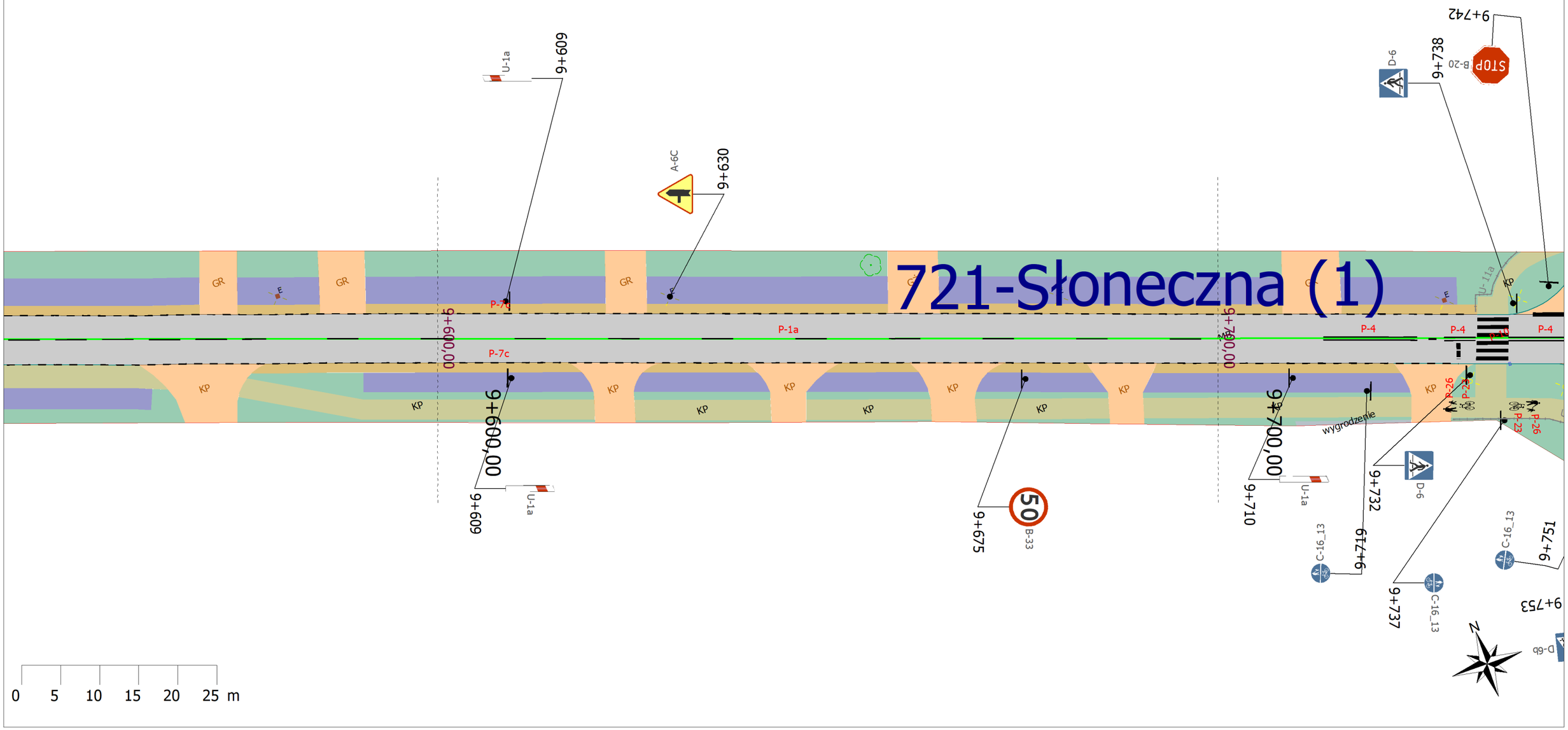

LEGENDA

- Znaki istniejące
- Znaki projektowane
- Znaki do usunięcia
- Ewidencja tymczasowa
- Jezdnie
- Chodniki
- Ścieżki rowerowe
- Zjazdy

Mapa poglądowa

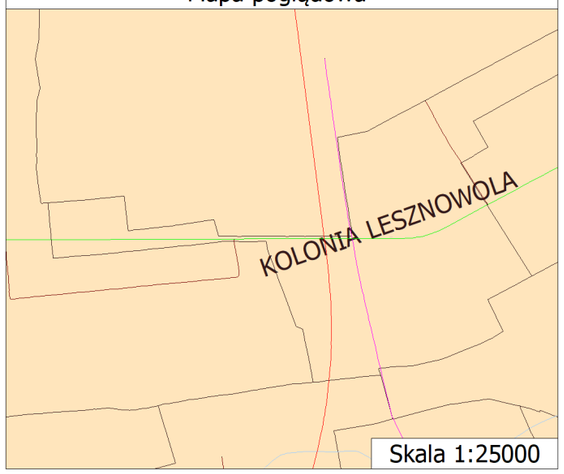

Skala 1:25000

Inwestor:

Mazowiecki Zarząd Dróg Wojewódzkich w Warszawie

Projekt:

Nowy wydruk 08-04-2025 13:47:16

Projektant:	Podpis:	Data:
		Skala: 1:500
Mazowiecki Zarząd Dróg Wojewódzkich w Warszawie		Nr rys. Nr / 30

Ten wydruk ma charakter wyłącznie poglądowy.