



Zakład Wodociągów i Kanalizacji "WiK" Sp. z o. o.
z siedzibą w Żninie

ul. Mickiewicza 22 a, 88-400 Żnin
NIP: 5621000594
REGON: 091113070
Nr rejestrowy BDO: 000061286

Spółka zarejestrowana w Sądzie Rejonowym w Bydgoszczy
XIII Wydział Gospodarczy - nr KRS 0000042794
Wysokość kapitału zakładowego: 30 823 500,00 zł

L.dz. *PN ITT1 0055512024*

Żnin, 10.10.2024 r.

Inwestor:

Zarząd Dróg Powiatowych w Żninie
z siedzibą w Podgórzynie
Podgórzyn 62a
88-400 Żnin

Adres do korespondencji:

Biuro Projektowo Techniczne „FRT”
Sławomir Witek
ul. Prusa 34
88-400 Żnin

Dotyczy: *uzgodnienie planu zagospodarowania terenu dla budowy drogi dla pieszych w ciągu DP1939C Miastowice-Podobowice w miejscowości Gorzyce, gm. Żnin – uzgodnienie nr 15/2024*

Zakład Wodociągów i Kanalizacji „WiK” Sp. z o.o. w Żninie uzgadnia przedłożony plan zagospodarowania terenu dla inwestycji pn.: „Budowy drogi dla pieszych w ciągu DP1939C Miastowice-Podobowice w miejscowości Gorzyce, gm. Żnin” z uwzględnieniem poniższych warunków, koniecznych do spełnienia:

- należy zachować odpowiednie odległości w pionie i poziomie od istniejącego uzbrojenia wodociągowego zgodnie z obowiązującymi przepisami i normami;
- prace ziemne w miejscach zbliżeń i skrzyżowań z uzbrojeniem wodociągowym należy wykonywać ręcznie;
- armaturę wodociągową tj.: skrzynki do zasuw, obudowy teleskopowe - drążek, tabliczka wraz ze słupkiem, wyprowadzić do poziomu terenu, wszelkie prace prowadzić pod nadzorem Przedstawiciela ZWiK „WiK” Sp. z o.o. w Żninie;
- w przypadku uszkodzenia, infrastruktury wod.-kan. w trakcie realizacji planowanych prac



Zakład Wodociągów i Kanalizacji "WiK" Sp. z o. o.
z siedzibą w Żninie

ul. Mickiewicza 22 a, 88-400 Żnin
NIP: 5621000594
REGON: 091113070
Nr rejestrowy BDO: 000061286

Spółka zarejestrowana w Sądzie Rejonowym w Bydgoszczy
XIII Wydział Gospodarczy - nr KRS 0000042794
Wysokość kapitału zakładowego: 30 823 500,00 zł

Wykonawca zobowiązany jest:

- niezwłocznie powiadomić ZWiK „WiK” Sp. z o.o. tel. 52 30 20 913,
 - pokryć wszelkie koszty prac związanych z naprawą uszkodzeń sieci lub armatury wodociągowej i kanalizacyjnej,
- Wykonawca zobowiązany jest zgłosić pisemnie do Spółki „WiK” termin rozpoczęcia prac z 7-dniowym wyprzedzeniem, z podaniem terminu planowanego rozpoczęcia.

Uzgodnienia przedłożonego planu zagospodarowania terenu, który stanowi integralną część pisma, ważne jest 2 lata od daty wydania.

Prezes Zarządu
Andrzej Daszkowski

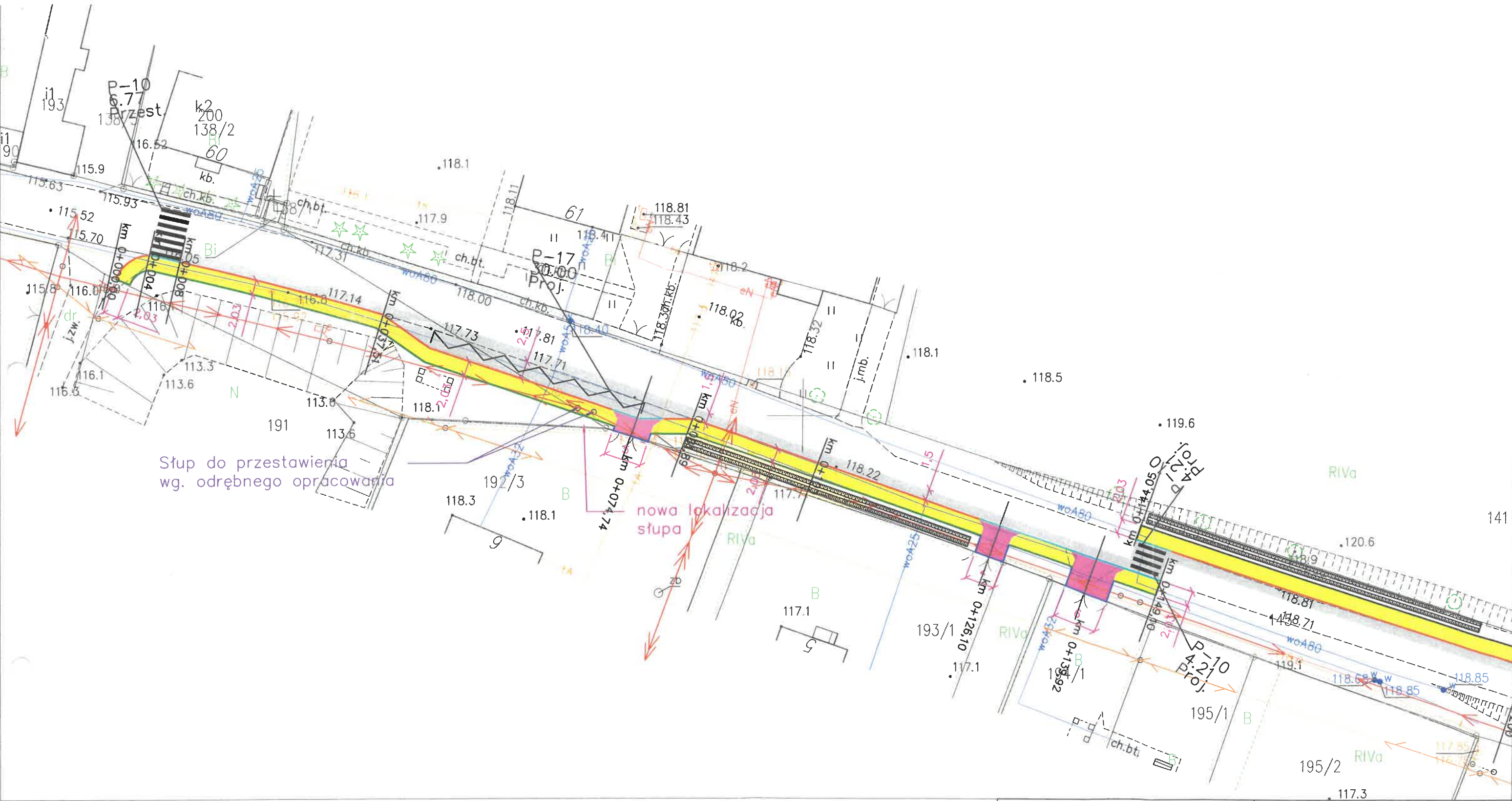
Załącznik:

1. Plan zagospodarowania terenu w skali 1:500 – 2 egz.

Otrzymują:

1. Adresat
2. aa


J.T/DT



LEGENDA

- opornik betonowy 12x25x100
- obrzeże betonowe 8x25x100
- krawężnik betonowy 15x22x100 wraz ze skośnymi
- krawężnik betonowy 15x30x100
- nawierzchnia chodnika kostka betonowa 10x20x6 kolor szary
- nawierzchnia zjazdów kostka betonowa 10x20x8 kolor czerwony

- odtworzenie rowów
- nawierzchnia zjazdu bitumicznego, zatoki postojowej i jezdni przy krawężniku

Inwestor :		Biuro Projektowo Techniczne		
Zarząd Dróg Powiatowych		FRT		
w Żninie z siedzibą w Podgórzynie		Sławomir Witek		
Podgórzyn 62a, 88–400 Żnin		ul. Bolesława Prusa 34, 88 – 300 Mogilno		
Nazwa opracowania:	Projekt techniczny drogi dla pieszych w ciągu drogi powiatowej nr 1939C Miastowice – Podobowice w m. Gorzyce			
Treść rysunku:	Plan zagospodarowania terenu			
Autor projektu:	mgr inż. Sławomir Witek upr. bud. nr KUP/0047/PBD/17 do projektowania bez ograniczeń w specjalności drogowej			
Umowa:	Faza :	Skala :	Branża :	Rys. nr:
NR DT2411.33.2024	-	-	-	-

UZGODNIENIA

Nr rejestracyjny 15/2024

zakład Wodociągów i Kanalizacji w Żninie
ul. Mickiewicza 22 a

Projekt nie został uzgodniony z zastrzeżeniami
WZiK w załączonym piśmie z dnia

10.10.2024r.

SPECJALISTA

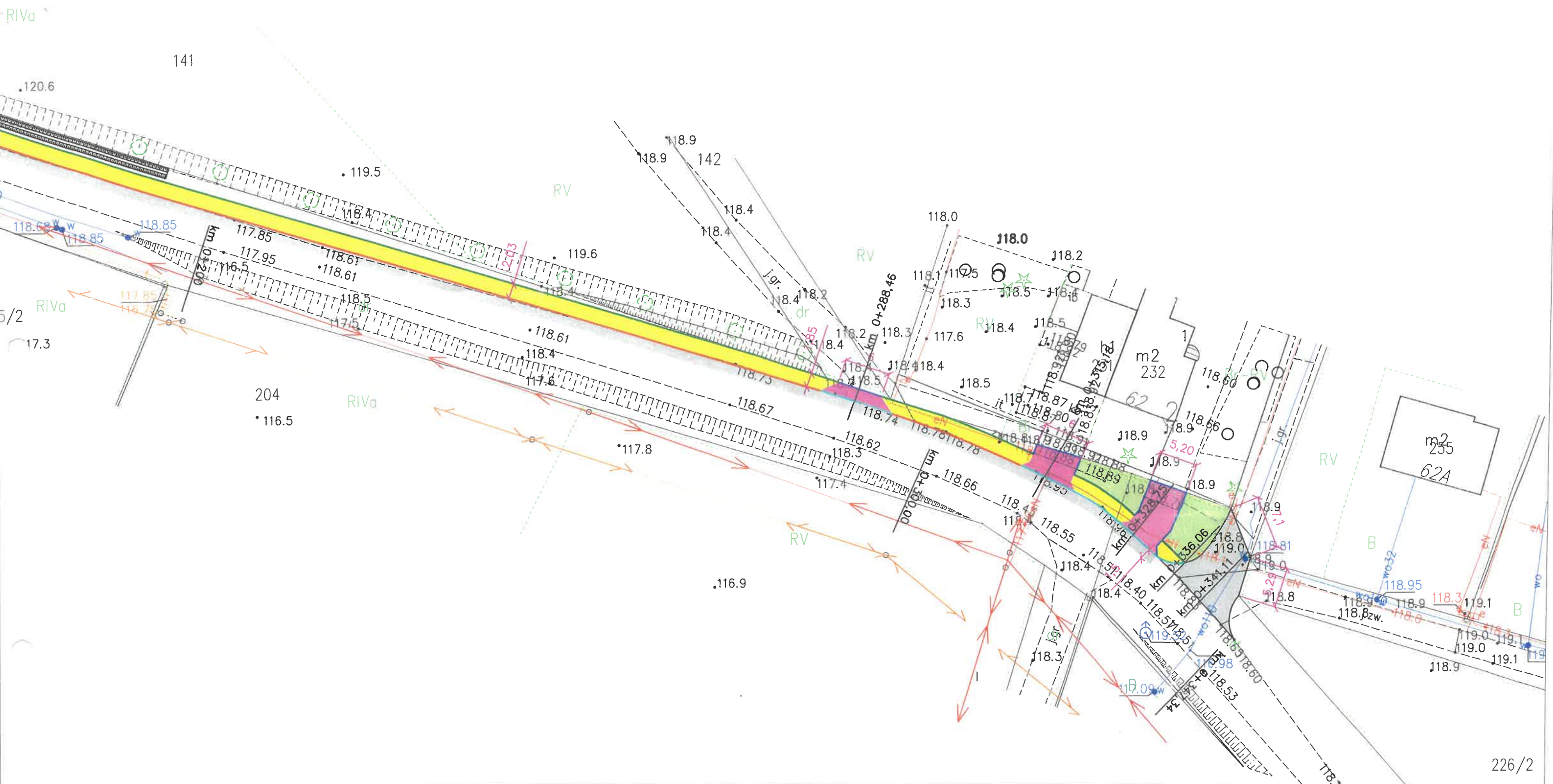
ds. technicznych

Jakub Trębusiewicz

Termin rozpoczęcia robót należy zgłosić do WI K
z wyprzedzeniem 14 dniowym

Opóźnienie dokumentacji traci ważność po
okresie 2 lat.


Żnin, dnia 10.10.2024r.



LEGENDA

- opornik betonowy 12x25x100
- obrzeże betonowe 8x25x100
- krawężnik betonowy 15x22x100 wraz ze skośnymi
- krawężnik betonowy 15x30x100
- nawierzchnia chodnika kostka betonowa 10x20x6 kolor szary
- nawierzchnia zjazdów kostka betonowa 10x20x8 kolor czerwony

- odtworzenie rowów
- nawierzchnia zjazdu bitumicznego, zatoki postojowej i jezdni przy krawężniku

Inwestor : Zarząd Dróg Powiatowych w Żninie z siedzibą w Podgórzynie Podgórzyn 62a, 88–400 Żnin		Biuro Projektowo Techniczne FRT Sławomir Witek ul. Bolesława Prusa 34, 88 – 300 Mogilno		
Nazwa opracowania:	Projekt techniczny drogi dla pieszych w ciągu drogi powiatowej nr 1939C Miastowice – Podobowice w m. Gorzyce			
Treść rysunku:	Plan zagospodarowania terenu			
Autor projektu:	mgr inż. Sławomir Witek upr. bud. nr KUP/0047/PBD/17 do projektowania bez ograniczeń w specjalności drogowej			
Umowa:	Faza :	Skala :	Branża :	
NR DT2411.33.2024				Rys. nr:

UZGODNIENIA

Nr rejestracyjny 15/2024

Zakład Wodociągów i Kanalizacji w Żninie
ul. Mickiewicza 22 a

Projekt niniejszy uzgodniono z zastrzeżeniami
wyszczególnionymi w załączonym piśmie z dnia

10.10.2024r.

SPECJALISTA
ds. technicznych

15
Jakub Trębusiewicz

Termin rozpoczęcia robót należy zgłosić do WI K
z wyprzedzeniem 14 dniowym

Uzgodnienie dokumentacji traci ważność po
upływie 2 lat.

Żnin, dnia 10.10.2024r.